

Унифицированный туристский паспорт муниципального
образования город Норильск

Структура туристского паспорта

1. Общие сведения о территории

1.1. Общая информация

1.1.1. Общие сведения о территории

1.1.2. Маркетинговая информация о территории

1.1.3. Историческая справка

1.1.4. Географическое положение

1.1.5. Климат

1.1.6. Водные ресурсы, наличие рек, озер

1.1.7. Органы власти в сфере туризма в муниципальном образовании

1.1.8. Знаменитые уроженцы

1.1.9. Транспортная инфраструктура. Авиационный транспорт

1.1.10. Транспортная инфраструктура. Автомобильный транспорт

1.1.11. Транспортная инфраструктура. Водный транспорт

1.1.12. Транспортная инфраструктура. Железнодорожный транспорт

1.1.13. Общественные организации и объединения в сфере туризма

1.1.14. Туристско-информационные центры

1.1.15. Количество сотрудников туристских предприятий и % имеющих профильное туристское образование (если имеются)

1.1.16. Образовательные учреждения, подготавливающие специалистов в сфере туризма

1.1.17. Муниципальная нормативно-правовая база, регламентирующая туристско-рекреационную деятельность, в т.ч. предприятий малого и среднего бизнеса

1.1.18. Приоритетные виды туризма в регионе

1.1.19. Перспективные виды туризма в регионе

1.1.20. Символика

1.1.21. Основные «бренды» территории

1.1.22. Основные виды сувенирной продукции, которую можно рекомендовать гостям территории

1.1.23. Туристская сувенирная продукция прямого назначения, включая народные художественные промыслы

1.1.24. Выставочная деятельность

1.1.25. Участие в федеральных, региональных государственных программах и проектах в сфере туризма

1.1.26. Информационные туристские ресурсы территории

1.1.27. Мероприятия по продвижению территории

1.1.28. Программы продвижения территории

1.2. Дополнительная информация о территории

1.2.1. Этнический состав населения

1.2.2. Административно-территориальное устройство

1.2.3. Природно-лечебные ресурсы

1.2.4. Флора

1.2.5. Фауна

1.2.6. Состояние окружающей среды

1.2.7. Экскурсионное обслуживание. Реестр экскурсоводов

2. Объекты туристского притяжения

2.1. Общее описание инфраструктуры туризма

2.1.1. Общие данные о памятниках и объектах туристского притяжения

2.1.2. Сведения об объектах туристской инфраструктуры

2.1.3. Памятники, исторические здания и сооружения

2.1.4. Музеи, музей-заповедники, выставочные залы

2.1.5. Усадьбы и усадебные комплексы

2.1.6. Религиозные объекты, объекты паломничества и религиозного туризма

- 2.1.7. Объекты природно-заповедного фонда
- 2.1.8. пляжные зоны, места отдыха населения
- 2.1.9. Охотничье-рыболовные объекты
- 2.1.10. Объекты сельского туризма
- 2.1.11. Объекты промышленного туризма
- 2.1.12. Объекты делового туризма
- 2.1.13. Спортивные сооружения, в том числе горнолыжные объекты
- 2.1.14. Объекты развлечения
- 2.1.15. Парково-рекреационные зоны

3. Туристско-значимые события

4. Инфраструктура туризма

- 4.1. Объекты размещения
- 4.2. Объекты общественного питания
- 4.3. Детские и оздоровительные лагеря
- 4.4. Туристские компании
- 4.5. Транспортные компании

5. Туризм в цифрах

5.1. Характеристики туристского потока

5.1.1. Количественные и качественные характеристики туристского потока

- 5.1.1.1. Используемые методы статистического учета туристских потоков и состояния туристско-рекреационной сферы, периодичность сбора статистической информации, основные показатели статистического учета
- 5.1.1.2. Туристский поток по видам туризма в тыс.чел: деловой, научный, культурно-познавательный, событийный, оздоровительный, активный (спортивный), паломнический
- 5.1.1.3. Число детей, прибывших на территорию региона
- 5.1.1.4. Количество туристских предприятий, работающих в регионе
- 5.1.1.5. Общий номерной фонд
- 5.1.1.6. Численность населения, занятого в сфере туризма
- 5.1.1.7. Общий вклад туризма в экономику

5.1.2. Инвестиционные проекты

- 5.1.2.1. Осуществляемые в настоящее время проекты
- 5.1.2.2. Предлагаемые для инвестиции проекты
- 5.1.2.3. Меры региональной поддержки инвесторов в сфере туризма

5.1.3. Вклад туризма в экономику

- 5.1.3.1. Наличие и реализация механизмов государственно-частного партнерства в туризме *(перечень проектов и структура финансирования)*

5.1.4. Общий вклад в экономику

- 5.1.4.1. Поступление налогов и сборов в консолидированный бюджет Красноярского края от деятельности КСР и предприятий общественного питания
- 5.1.4.2. Поступление налогов и сборов от деятельности предприятий питания (тыс. рублей)
- 5.1.4.3. Поступление налогов и сборов от деятельности коллективных средств размещения туристов (тыс. рублей)
- 5.1.4.4. Поступление налоговых платежей в консолидированный бюджет Красноярского края по всем видам экономической деятельности хозяйствующих субъектов (тыс. рублей)
- 5.1.4.5. Доля налоговых платежей от деятельности КСР и предприятий общественного питания в общей сумме налогов и сборов, %

5.1.5. Программы по развитию сферы туризма

6. Приложение

- 6.1. Отличительные особенности территории
 - 6.1.1. Десять причин для зарубежного туриста приехать в территорию
 - 6.1.2. Пять причин для зарубежного туриста приехать в территорию, если он уже был в прошлом году
 - 6.1.3. Топ того, что Вы рекомендуете обязательно сделать туристу, который приедет в

территорию

6.1.4. Наиболее достопримечательные места

6.1.5. Уникальные природные объекты территории

6.1.6. Достопримечательные промышленные объекты

6.1.7. Объекты территории, с которым связаны местные легенды

6.1.8. Топ экскурсий

6.1.9. Уникальная еда

6.1.10. Туристские, экскурсионные маршруты

1. Общие сведения о территории

1.1. Общая информация

1.1.1. Муниципальное образование город Норильск располагается на 69-й параллели, за Полярным кругом. По данным Красноярскстата численность постоянного населения на 01.01.2024 составила 177 427 человек.

Площадь муниципального образования город Норильск составляет 4,5 тысячи км², расстояние между двумя самыми дальними точками Норильска - 180 километров. Добраться из одного конца (рудник «Таймырский» в Талнахе) в другой (поселок Снежногорск) можно только по воздуху.

В соответствии с Указом Президента Российской Федерации от 02.05.2014 № 296, Норильск включен в сухопутные территории Арктической зоны Российской Федерации, город вошел в число опорных населенных пунктов Арктической зоны¹.

1.1.2. Маркетинговая информация о территории

Норильск один из пяти самых северных городов планеты с численностью населения более 177 тысяч человек. В пятерку самых северных входят так же российский Мурманск, норвежский Хаммерферст, Анкоридж на Аляске и столица финской Лапландии Рованиemi.

1.1.3. Историческая справка

Норильск получил своё имя от названия реки и гор, а они, в свою очередь, от названия шеста – пластины «норило», при помощи которого рыбаки-северяне до сих пор ловят рыбу.

Первая экспедиция по изучению месторождений Норильска совершена в 1920 Николаем Урванцевым. В 1921 году, во время второй норильской экспедиции, у подножия горы Рудной геологи группы Урванцева построили первый норильский деревянный домик.

23.06.1935 в Москве Советом народных комиссаров СССР было принято постановление «О строительстве Норильского никелевого комбината», одним из пунктов которого было: «...строительство Норильского никелевого комбината признать ударным и возложить его на Главное Управление лагерями НКВД, обязав его для этой цели организовать специальный лагерь».

Более 20 лет на территории Таймыра существовал один из крупнейших лагерей Сибири – Норильлаг с десятками лаготделений и лагпунктов, расположенными в Норильске, Дудинке, арктических районах, малонаселенных районах Красноярского края.

Организация лагеря была для правительства наилучшим средством разработки Норильского месторождения. Уже 01.06.1935 в Дудинку, затем в Норильск, прибывают первые заключенные.

В 1939 году Норильск получил статус рабочего поселка и насчитывал 53 дома (22 деревянных, 29 каменных, 2 гипсовых). В то время в Норильске проживало более 3 000 семей.

Проектный план города Норильска впервые был разработан в 1940 в составе технического проекта Норильского комбината и исходил из необходимости расселения в черте города 80 тысяч человек. Основная идея проекта – это создание наилучших жилищно-бытовых условий для населения: центральное отопление, горячее и холодное водоснабжение.

В августе 1939 началось строительство основных сооружений Норильского комбината. В 1941-1945 годах Норильский комбинат практически с нуля освоил производство стратегического никеля, став для страны его основным поставщиком. 01.05.1942 Норильск отправил на «материк» первую тонну чистого никеля, а 22.08.1942 с конвейера уральского оборонного завода сошел первый танк, броню которого крепил норильский металл. В 1944 комбинат выдал стране никеля больше, чем было получено от США по ленд-лизу за всю войну. Кроме того, Норильск поставлял кобальт для авиации, драгоценные металлы для измерительных приборов, уголь для военно-морского флота западного сектора Арктики.

За годы войны комбинат перевыполнил строительную программу в 2 раза, введено более 20 крупных промышленных объектов, освоено миллиард рублей капиталовложений. В Фонд обороны норильчанами сдано 60 миллионов рублей, на постройку боевой техники – 12 миллионов рублей,

¹ Распоряжение Правительства РФ от 28.11.2023 N 3377-р «Об утверждении перечня опорных населенных пунктов (муниципальных образований) Арктической зоны РФ».

оказана помощь осажденному Ленинграду.

Кайерканское каменноугольное месторождение было открыто геологами в 1940 году. В это же время появляется посёлок Кайеркан. В 1945 началась эксплуатация угольного месторождения. В 1956 Кайеркан официально стал рабочим поселком.

В 1953, после смерти Сталина, комбинат из лагерной системы перевели в ведение Министерства металлургической промышленности. Указом Президиума Верховного Совета РСФСР от 15.07.1953 Норильск получил статус города, несмотря на еще действующий Норильлаг.

В 1956 году ЦК КПСС и Совет Министров СССР обратились с призывом к комсомолу всей страны взяться за освоение Сибири и Дальнего Востока. Это было связано с ликвидацией системы ГУЛАГа. С июня по октябрь 1956, по путевкам ЦК ВЛКСМ, в Норильск прибыли около 7 тысяч новоселов, причем половина всех добровольцев – в возрасте до 21 года. Началось интенсивное строительство городских объектов.

В 1960-х годах были открыты Талнахское и Октябрьское месторождения богатых медно-никелевых руд, ставшие новой сырьевой базой Норильского комбината. Освоение месторождений Талнаха было успешно начато строительством рудника «Маяк».

С открытием в 1960 году Талнахского месторождения коренным образом изменилась перспектива развития комбината и города. Разрабатываются новые технологии, внедряется новая техника, осваиваются новые мощности. Талнах был объявлен Всесоюзной ударной комсомольской стройкой. Начинаясь он с палаток, балков и деревянных двухэтажных домов, но уже в январе 1964 появился первый пятиэтажный дом. В 1965 году Талнаху присвоен статус рабочего поселка.

Параллельно шло строительство Усть-Хантайской ГЭС, правительственное решение о которой было принято в начале 1963 года. ГЭС предназначалась для повышения надежности и экономичности электроснабжения Норильского горно-металлургического комбината (далее - НГМК) и городской инфраструктуры. На строительстве были реализованы уникальные в мировой практике технические приемы. Рядом с ГЭС вырос Снежногорск, которому в 1964 году был присвоен статус рабочего поселка.

23.09.1968 Минцветметом СССР подписано техническое задание на проектирование второго никелевого завода НГМК. В феврале 1971 на стройплощадку «Надежда» высажен первый десант строителей. Надеждинский металлургический завод вступил в строй 10.10.1979, а вместе с этим выросло число жителей Кайеркана.

В связи с ростом поселков Талнах и Кайеркан, Указом Президиума Верховного Совета РСФСР от 30.11.1982, рабочие поселки преобразованы в города районного подчинения. В 2005 году, решением Норильского городского Совета депутатов, с целью объединения территориальных границ муниципального образования город Норильск, город Талнах и город Кайеркан переименованы в районы.

1.1.4. Географическое положение

Координаты города Норильска: 69°20'50' северной широты, 88°18'19' восточной долготы. От Северного полюса Норильск отделяют 2 223 км, от крайней северной точки Евразии (мыс Челюскина) - 1 000 км. Расстояние до Красноярска - 1 500 км воздушным путем, 2 000 км водным путем, до Москвы - 2 950 км (воздушным путем).

Граничит с Таймырским Долгано-Ненецким муниципальным районом.

1.1.5. Климат

Климат субарктический, резко континентальный. Среднегодовая температура воздуха находится в интервале от -9,8⁰С до -10,6⁰С. Абсолютный максимум температуры воздуха +32⁰С зафиксирован в июле 2013 года, абсолютный минимум -62⁰С – в январе 2014 года. 9 месяцев в Норильске царит климатическая зима. Около 280 дней в году держатся морозы, около 130 дней бушуют метели. Норильск входит в пятерку самых ветреных населенных пунктов планеты – скорость ветра может достигать 30-40 метров в секунду.

Особенность зимы – сочетание низких температур и сильного шквального ветра. С 30.11 по 13.01 наступает полярная ночь, с 19.05 по 25.07 – полярный день. Весь период сумеречных, белых и солнечных ночей длится полгода.

Показатель суровости природных условий проживания на Таймыре составляет 4,39 балла по пятибалльной шкале, в центральных районах России он равен 2,3 балла, на севере Европейской части страны он составляет 3,7 балла.

Месяц	Среднемесячная t°воздуха, °С	Среднее количество осадков, мм	Нормальное давление, мм.рт.ст.
Январь	-27,5	28,7	757,2
Февраль	-26,5	24,6	756,9
Март	-21,0	29,3	756,5
Апрель	-13,0	27,5	753,8
Май	-5,1	29,9	752,5
Июнь	8	44,3	750,7
Июль	14,2	46,2	750,7
Август	11,3	51,0	750,6
Сентябрь	3,7	55,6	752,6
Октябрь	-9,1	42,3	751,4
Ноябрь	-21,5	38,4	754,1
Декабрь	-24,9	38,0	753,9
Год	-9,2	455,8	753,7

Снежный покров устанавливается в третьей декаде сентября и лежит в среднем 240 дней в году, исчезая в середине июня. Иногда даже в летние месяцы могут наблюдаться осадки в виде снега. За зиму на территорию Большого Норильска выпадает до 2х миллионов тонн снега, то есть на каждого жителя Норильска приходится в среднем по 10 тонн снега в год. На небольшой глубине от поверхности земли располагается вечная мерзлота, уходящая вниз на 300 – 500 м.

1.1.6. Водные ресурсы, наличие рек, озер

Река «Норильская» (Норилка, в верховье «Галая») — река на севере Красноярского края России. Длина реки составляет 57 км, площадь бассейна около 20 тыс. км². Протекает по Северо-Сибирской низменности на юге Таймырского полуострова. Геоморфологически река Норильская может считаться верхним течением реки Пясина.

Мост через Норилку отмечен в сборнике ЮНЕСКО «Мостостроение мира» как «самый северный в мире из больших мостов за 69 параллелью».

Бассейн реки Норилка расположен выше северного полярного круга, в климатической зоне тундр и лесотундр, распространенной вечной мерзлоты. Питание реки смешанное — снеговое и дождевое. Половодье происходит с июня по август, замерзает река в конце сентября, вскрывается в середине июня.

Гидрологический режим реки определяется крайне северным расположением бассейна реки с коротким летним периодом положительных температур, равнинным характером реки с небольшим падением русла, большим количеством осадков в течение года и наличием озёр в пределах водосбора. Озёра Мелкое, Лама, Кета, Глубокое, Собачье, Накомьякен и многочисленные небольшие озёра в тундре играют регулирующую роль в водном режиме реки, сглаживая паводки.

На реке располагается посёлок Валёк, здания бывшего профилактория, аэропорт местных авиалиний Валёк и совмещённый железнодорожно-автомобильный мост, который соединяет центральный район и район Талнах.

1.1.7. Органы власти в сфере туризма в муниципальном образовании

На уровне Администрации города Норильска направление по развитию туризма курирует Заместитель Главы города по информационной политике и перспективному развитию – Баринов Владимир Андреевич, тел: 8 (3919) 437022.

В составе Управления общественных связей, массовых коммуникаций и развития туризма

Администрации города Норильска² в 2022 году был создан отдел развития туризма³. Начальник Управления – Голикова Елизавета Викторовна, тел.: 8 (3919) 437022. Заместитель начальника Управления - начальник отдела развития туризма – Яковлев Константин Викторович, тел.: 8 (3919) 437022*1041.

Отдел предназначен для координации деятельности по созданию условий для развития туризма на территории муниципального образования город Норильск, осуществления контроля за деятельностью муниципального автономного учреждения «Центр развития туризма»⁴ (далее – МАУ «ЦРТ»). Директор МАУ «ЦРТ» - Губанова Анастасия Андреевна, тел.: 8 (3919) 437147*1880.

Кроме того, в городе вопросами развития туристической сферы и оказания помощи субъектам бизнеса, осуществляющим туристическую деятельность, занимается Автономная некоммерческая организация «Агентство развития Норильска» (далее – АНО «АРН»), директор АНО «АРН» – Миронов Максим Николаевич, тел.: 8 (3919) 45-68-06.

1.1.8. Знаменитые жители города Норильска

Николай Николаевич Урванцев (1893-1985) – геолог, географ, доктор геолого-минералогических наук (1935), заслуженный деятель науки и техники РСФСР (1974), один из первооткрывателей Норильского рудного района (1919-1927), с 1930-1933 год руководил экспедицией на Северную Землю, совместно с Г.А.Ушаковым осуществил ее геологическое и географическое описание. Заключенный Норильлага с 1942 по 1945 год, с 1945 по 1956 годы возглавлял геологическое Управление комбината, а с 1957 года работал в НИИ геологии Арктики. Почетный гражданин города Норильска с 1975 года.

Авраамий Павлович Завенягин (1901-1956) – начальник строительства и директор НГМК (1938-1941), заместитель министра внутренних дел (1941-1950), заместитель председателя Совета министров СССР, министр машиностроения СССР (с 1955). Правительственные награды: дважды Герой Социалистического Труда, шесть орденов Ленина, лауреат Государственной Премии, медали Советского Союза, Член ЦК КПСС (избран на XX съезде КПСС). 25.02.1957, по просьбе норильчан, Совет Министров СССР принял решение присвоить имя Завенягина Норильскому горно-металлургическому комбинату. В его честь установлены мемориальная и памятная доски; именем его названы норильская площадь, улица и ледокол.

Витольд Станиславович Непокойчицкий (1910-1987) – главный архитектор проекта города, кандидат архитектуры, Лауреат Ленинской премии (1966). С 1939 по 1973 год работал в проектной организации комбината как ведущий архитектор по жилищному и гражданскому строительству, затем как главный архитектор проекта города. Под его руководством разработан современный план города Норильска и выполнена последняя его корректура (1973) с учетом всех современных требований, предъявляемых к городской застройке; был запроектирован и застраивался поселок Талнах. Награжден медалями «За трудовую доблесть», «За доблестный труд в Великой Отечественной войне», «За победу над Германией», орденом «Знак Почета» и орденом Трудового Красного Знамени. Почетный гражданин города Норильска с 1975 года.

Владимир Николаевич Всесвятский (1913-1989) – главный инженер и начальник «Спецстроя» (1943), заместитель начальника управления строительства (1951), главный механик и главный энергетик комбината (1953), начальник Дудинского порта (1953-1957), начальник Норильскснаба (1957-1975). Решал многочисленные инженерные задачи по строительству и эксплуатации водоводов, сантехнических коммуникаций, железной дороги широкой колеи Дудинка-Норильск, портовых сооружений; вопросы проведения круглогодичной навигации по Северному морскому пути; внес неоценимый вклад в материально-техническое снабжение комбината, в разработку внешней транспортной схемы Норильского промышленного района.

² Распоряжение Администрации города Норильска Красноярского края от 28.01.2019 № 421 «Об утверждении Положения об Управлении общественных связей, массовых коммуникаций и развития туризма Администрации города Норильска»

³ Положение «Об отделе развития туризма», утвержденное начальником Управления общественных связей, массовых коммуникаций и развития туризма Администрации города Норильска 30.09.2022.

⁴ Постановление Администрации города Норильска Красноярского края от 20.12.2019 № 607 «О создании муниципального автономного учреждения «Центра развития туризма».

С 1975 по 1989 год возглавлял Московскую контору НГМК. Награжден орденами Ленина, Трудового Красного Знамени – дважды, орденом «Знак Почета», девятью медалями, в том числе «За оборону Кавказа». Лауреат Государственной премии СССР. Удостоен званий «Почетный полярник Морфлота СССР», «Почетный гражданин города Норильска» (1975), «Почетный гражданин города Дудинки».

Георгий Дмитриевич Маслов (1915-1968) – геолог, Герой Социалистического Труда, первооткрыватель Талнахского месторождения медно-никелевых руд. Внес большой вклад в изучение геологии Норильского района и выяснение закономерностей размещения рудных полезных ископаемых. За открытие Талнахского месторождения медно-никелевых руд указом Президиума Верховного Совета СССР Г.Д.Маслову было присвоено звание Героя Социалистического Труда с вручением ордена Ленина и медали «Серп и молот». Также награжден орденом Трудового Красного Знамени и медалями «За доблестный труд в Великой Отечественной войне» и «За трудовую доблесть».

Михаил Степанович Кравец (1927-1980) – первостроитель Талнаха, первый руководитель управления «Талнахрудстрой», начальник управления строительства (1974-1979), заместитель директора НГМК (1979). С именем М.С.Кравца связаны смелые инженерные решения, впервые осуществленные в практике строительства на вечной мерзлоте. При его непосредственном участии и руководстве были смонтированы установки для выпуска изделий крупнопанельного домостроения и построены первые крупнопанельные дома. С 1963 года – депутат Норильского городского и Талнахского поселкового Советов депутатов трудящихся. Кавалер двух орденов Трудового Красного Знамени, награжден тремя медалями, заслуженный строитель РСФСР (1970).

Михаил Васильевич Ким (1907-1970) - ученый, инженер, лауреат Ленинской премии (1966), основатель теории свайного фундаментирования, заключенный Норильлага с 1936-1939 год. Ему принадлежит ведущая роль в решении задачи строительства в Норильске на вечномерзлых грунтах. М.В. Ким доказал, что дома на сваях с проветриваемым подпольем при правильной эксплуатации будут стоять прочно, как на скале.

Гунар Робертович Кродерс (1926-1999) – член Союза журналистов России (1966), заслуженный работник культуры Российской Федерации, ветеран труда Норильского комбината, ветеран труда СССР. В 1941 году репрессирован вместе с семьей; реабилитирован в 1956 году. В Норильске с 1966 года, переведен из Таймырского окружного радиокомитета ответственным секретарем газеты «Огни Талнаха». С 1970 года работал в газете «Горняк», редактором которой был в 1975-1995 годы. Печатался в сборниках Красноярского краевого издательства, журналах «Театральная жизнь», «Советский балет», «Художник». Почетный гражданин города Норильска с 1991 года.

Владимир Павлович Коломиец (1933-1998) – начал свою трудовую деятельность забойщиком на руднике «Маяк» (1956), в 1971 году стал председателем исполкома Талнахского поселкового Совета, а с 1982 года – председатель Талнахского городского Совета народных депутатов. За годы его трудовой деятельности большое количество предприятий Талнаха вошли в строй (Талнахская обогатительная фабрика, рудник «Таймырский», фабрика щебня, бассейн, школы, сады, магазины). За долголетний добросовестный, безупречный труд и достойный вклад в социально-экономическое развитие города Талнаха в 1987 году В.П. Коломийцу было присвоено звание «Почетный гражданин города Талнаха». Кавалер ордена «Знак Почета».

Леонид Иванович Данилов (1927-1994) – кавалер орденов Ленина, Трудового Красного знамени, «Знака почета», заслуженный рационализатор и машиностроитель России, почетный гражданин города Норильска (2000). В Норильске с 1945 года. С 1978 по 1993 годы возглавлял управление главного механика НГМК. Внес огромный вклад в развитие подразделений механослужбы комбината, техническое перевооружение действующих переделов комбината, реконструкцию и механизацию рудотермических печей, агломерационных машин, строительство и освоение печи Ванюкова.

Алексей Борисович Логинов (1906-2001) - начальник технологического сектора проектного отдела комбината, и главный инженер проекта строительства кобальтового завода (1941), начальник Управления металлургическими заводами Норильского комбината (1946), директор Большой обогатительной фабрики (1948), директор комбината в 1954-57 годах. Награжден орденом

Ленина, орденом Трудового Красного Знамени, медалью «За доблестный труд в Великой Отечественной войне 1941-1945», медалью «За победу над Германией в Великой Отечественной войне 1941-1945».

Борис Иванович Колесников (1930-2003) - директор НГМК (1973-1988), заместитель министра цветной металлургии СССР. В годы руководства Бориса Колесникова запущены Талнахская обогатительная фабрика и Курейская ГЭС, завершился переход комбината на газ, введены в строй рудники «Октябрьский» и «Таймырский», спроектирован, построен и запущен Надеждинский металлургический завод – гордость отрасли, самое современное и мощное предприятие тех лет. Внес значительный вклад в развитие транспортного обеспечения Норильского промышленного района и Крайнего Севера. С его именем связана эпоха становления устойчивой круглогодичной навигации по Северному морскому пути, развитие Дудинского морского порта, речных портов в Красноярске и Лесосибирске, пополнение флота Енисейского пароходства новыми судами. Удостоен звания Героя Социалистического Труда, награжден двумя орденами Ленина, орденом Октябрьской Революции, орденом Трудового Красного Знамени. Его имя присвоено Надеждинскому металлургическому заводу, теплоходу Енисейского речного пароходства.

Леонид Иванович Анисимов (1907-1987) - заслуженный строитель, почетный гражданин Норильска (1977), лауреат Ленинской премии, работал заместителем начальника управления капитального строительства Норильского комбината. Руководил строительством плотины на озере Долгое - первом гидротехническом сооружении на территории Норильского промышленного района. Под руководством Леонида Анисимова строились многие гражданские и промышленные объекты в Заполярье.

Юрий (Халил) Адыгамович Бариев (1947-1998) - член Союза писателей России, первый председатель правления Союза писателей Таймыра, почетный гражданин города Норильска (1998). Автор поэтических сборников «Северная почта», «Встреча», «Хиус», «Очертания ветра», «Морозные метаморфозы», составитель первого альманаха норильской поэзии «Гнездовье вьюг». Более 20 лет руководил литературным объединением «Надежда». В 1996 году удостоен норильской «Ники» за личный вклад в российскую культуру. Монументальный труд всей его жизни – перевод «Слова о полку Игореве» – удостоен похвалы академика Д.С. Лихачева.

Василий Васильевич Рыжков (1952-1996) – полярный путешественник, альпинист, мастер спорта международного класса, член Русского географического общества РАН, член Международной ассоциации путешественников. Участник трех арктических экспедиций (1992-1994), штурман автономной полюсной экспедиции «Полярная дуга» (1994), участник лыжного перехода по Антарктиде (1995). С 1974 года – общественный спасатель поисково-спасательного отряда, с 1983 года – горноспасатель ВГСЧ. За участие в экспедиции «Полярная дуга» представлен к правительственной награде – ордену «Дружба народов». 19.06.1995 удостоен звания «Почетный гражданин города Норильска» за достижение Северного полюса в составе этой экспедиции.

Владимир Клементьевич Котульский (1879-1951) – геолог, специалист по рудным месторождениям, доктор геолого-минералогических наук, профессор, заключенный Норильлага с 1941-1942 год. Автор ряда исследований по общим и специальным вопросам рудообразования, по изучению геологии месторождений цветных металлов, а также железных руд и апатита. Наиболее важными являются труды по геологии и золотоносности Прибайкалья, по металлогении Алтая, Центрального Казахстана, Норильского района и Мончегундры. Один из инициаторов внедрения геофизических методов поисков и разведки рудных полезных ископаемых, шлиховых и минералогических исследований в СССР. Участвовал в разработке современной классификации минерального сырья. В 1966 году по решению Норильского горисполкома именем В.К. Котульского назван проезд в центральной части города, рядом с площадью Металлургов, а в 1977 году установлена мемориальная доска.

Евгений Арсентьевич Климов (1929-2001) – главный врач городской больницы с 1972 по 1994 годы, заслуженный врач РФ, почетный гражданин города Норильска с 1985 года. Долгое время был председателем норильского отделения Всероссийского общества охраны памятников истории и культуры. Е.А.Климов – автор проекта мемориала Героям Советского Союза в Норильске. Награжден орденами Трудового Красного Знамени, «Дружбы народов», двумя

медалями.

Григорий Иванович Сапрыкин (1910 - 1998) – один из первопроходцев и первостроителей Норильска. Г.И. Сапрыкин приехал в Норильск в 1935 году в числе первых шестнадцати буровых мастеров с Курской магнитной аномалии. Буровой мастер, начальник участка, начальник партии, ветеран Норильской комплексной геологоразведочной экспедиции, ушел на пенсию в 80 лет, 55 лет провел в полевых условиях. Почетный гражданин города Норильска (1985). Награжден орденами Ленина, Трудового Красного Знамени, «Знак Почета», семью медалями, Почетной грамотой Верховного Совета СССР.

Николай Михайлович Федоровский (1886-1956) – доктор геолого-минералогических наук, профессор, член-корреспондент Академии наук СССР, директор Всесоюзного института минерального сырья. С 1943-1954 год узник Норильлага, преподавал в Норильском горно-металлургическом техникуме. По решению исполкома Норильского горсовета от 23.01.1987 Талнахская улица, берущая свое начало в месте слияния улиц Строителей и Рудной, носит имя академика Н. М. Федоровского. В этом же году на доме № 1 была установлена памятная доска.

Евгений Семенович Темин (1938-1999) – основатель норильского бокса, главный тренер федерации бокса Норильского промышленного района. В 1966 году удостоен звания «Мастер спорта СССР». В Норильск приехал в 1967 году, работал тренером по боксу в ДСО «Труд», с октября 1986 – старший тренер, с 1992 – директор ДЮСШ № 2.

Лев Николаевич Гумилев (1912-1992) – советский историк-этнолог, археолог, востоковед, писатель, переводчик, профессор Ленинградского государственного университета, дважды доктор исторических и географических наук, автор почти двухсот научных работ, в том числе такого колоссального труда, как «Этногенез и биосфера Земли». Заключение Норильлага с 1938-1943 год.

Давид Никитич Кугультинов (1922-2006) - народный поэт Калмыцкой АССР (1969), лауреат Государственной премии СССР (1976), депутат Верховного Совета Калмыцкой АССР (1980, 1985), депутат Верховного Совета СССР 11 созыва. Заключение Норильлага в 1944-1956 годах. Давид Кугультинов экстерном закончил Литинститут и тут же возглавил Союз писателей Калмыкии. В 1970-е стал членом правления Союза писателей СССР, был членом Политбюро. Его поэтический сборник «Я твой ровесник» стал известен по всей стране и принес ему Госпремию имени Горького.

Евгений Иванович Рябчиков (1909-1996) - писатель, сценарист, журналист, специальный корреспондент редакций газет «Правда», «Комсомольская правда», журнала «Огонёк» и ряда других изданий, радио и телерепортёр, Лауреат Ломоносовской премии Академии наук СССР, пионер космической и спортивной журналистики. Заключение Норильлага с 1942-1945 год. В Норильске выпускал спортивную газету «Заполярный динамовец», участвовал в выпуске газет для вольнонаемных специалистов «За металл» и для заключенных «Металл – фронту». В 1945 году стал автором киносценария «Гигант Заполярья», по которому был снят научно-популярный фильм.

Георгий Степанович Жженов (1915-2005) - актер театра и кино, народный артист СССР (1980). Награжден орденами Трудового Красного Знамени, «За заслуги перед Отечеством» II и IV степени, орденом Ленина. С 1950-1954 года находился в Норильске на спец поселении, играл на сцене Норильского Заполярного театра драмы. Награжден орденом Трудового Красного Знамени, орденом Ленина, орденом «За заслуги перед Отечеством» IV степени, орденом «За заслуги перед Отечеством» II степени. Лауреат премии «Ника» в номинации «Честь и достоинство» и премии «Хрустальная Турандот» за долголетнее и доблестное служение театру. Лауреат Государственной премии РСФСР им. братьев Васильевых (1975 год) за роль Бессонова в фильме «Горячий снег». Награжден премией Национальной академии кинематографических наук «Золотой Орел» и Международной премией «Золотой Водолей» в номинации «За честь и достоинство».

Иннокентий Михайлович Смоктуновский (1925-1994) - актер театра, кино и телевидения, Лауреат Ленинской премии (1965), Народный артист СССР (1974), Герой Социалистического Труда (1990). С 1946-1951 год выступал на сцене Норильского Заполярного театра драмы. Постановщик спектакля «Зима тревоги нашей» и автор сценария к фильму «Дети солнца» (1985), исполнитель многочисленных радиоинсценировок по произведениям русской классики. Обладатель двух медалей «За отвагу», Государственной премии РСФСР им. братьев Васильевых за роль в фильме «Преступление и наказание» (1971), приза на кинофестивале в Карловых Варах за

роль в фильме «Девять дней одного года», приза на кинофестивале в Сан-Себастьяне за роль в фильме «Чайковский» (1970), премий «Ника» за роль в фильме «Дамский портной» (1990) и за вклад в киноискусство (1993).

Николай Александрович Козырев (1908-1983) - советский астрофизик, выпускник физико-математического факультета Ленинградского университета, по окончании учёбы принят аспирантом в Главную астрономическую обсерваторию СССР в Пулковое. В 1936 году арестован, в 1937 году осуждён на 10 лет тюремного заключения. В 1946 году по ходатайству коллег-астрономов освобождён условно-досрочно, как талантливый учёный, в 1958 году полностью реабилитирован. В 1947 году, через три месяца после освобождения, защитил докторскую диссертацию на тему «Теория внутреннего строения звезд как основа исследования природы звездной энергии». В 1948 году решением высшей аттестационной комиссии, Н. А. Козыреву была присуждена ученая степень доктора наук.

Владимир Валерьевич Буре (1950) - советский пловец, российский хоккейный тренер по физической подготовке. Заслуженный мастер спорта СССР (1972), заслуженный тренер России по хоккею (2003). В плавании выступал за Москву - «Локомотив», ЦСКА (с 1973). 4-кратный призёр Олимпийских игр 1968 и 1972, 2-кратный призёр чемпионатов мира 1973 и 1975, чемпион Европы 1970, 5-кратный призёр чемпионатов Европы 1970, 1974, 1977 на дистанции 100 м вольным стилем и в эстафетах. 17-кратный чемпион СССР (1968—1977) на всех дистанциях вольного стиля и в эстафетах. 10-кратный рекордсмен Европы на дистанции 100 м вольным стилем и в эстафетах. Отец хоккеистов Павла и Валерия Буре. Тренер по физической подготовке клубов НХЛ «Ванкувер Кэнакс» (1994—1999) и «Нью-Джерси Девилз» (1999—2010), в составе которого стал обладателем Кубка Стэнли 2000 и 2003. Вице-президент хоккейного клуба ЦСКА (2010—2012); советник президента КХЛ (с 2012).

Валерий Владимирович Буре (1912 - 1974) - советский ватерполист и тренер по плаванию, заслуженный тренер СССР. Дед хоккеистов Павла и Валерия Буре, внучатый племянник часовщика Павла Буре. Учился в медицинском институте. С 1929 по 1936 годы - первый вратарь сборной СССР по водному поло. В 1937 году репрессирован, жил в Норильске, где работал на металлургическом заводе и в заводской секции плавания. С 1957 года - в Москве. Работал старшим тренером по плаванию ДСО «Медик», тренером сборной СССР на Олимпийских играх 1968 и 1972 годов. Наибольших успехов среди его учеников добились Леонид Ильичёв и собственный сын Владимир. Один из пионеров синхронного плавания в СССР.

1.1.9. Транспортная инфраструктура

На территории муниципального образования город Норильск имеются два объекта транспортной инфраструктуры воздушного транспорта: Международный аэропорт Норильск имени Николая Николаевича Урванцева, вертолетная площадка «Валёк».

Вертолетная площадка предназначена для перевозки людей и грузов вертолетами (преимущественно МИ-8МТ) по разовым заявкам физических и юридических лиц, перевозки пассажиров по регулярным авиационным маршрутам не осуществляются. Площадка находится в непосредственной близости от автомобильной дороги Норильск-Талнах и имеет постоянную наземную связь со всеми населёнными пунктами Норильска.

Распоряжением Правительства Российской Федерации от 28.01.2023 № 169-р аэропорту Норильск (Алыкель) имени Н.Н. Урванцева присвоен статус международного. Аэродром относится к классу «В» совместного базирования с Министерством обороны Российской Федерации, приравнен к условиям международного (пересечение воздушных магистралей — транссибирской и трансатлантической). Аэропорт является единственной связью севера Красноярского края с другими регионами России, принимает воздушные суда всех типов. Аэропорт имеет одну взлётно-посадочную полосу с искусственным покрытием протяжённостью в 2821x 45 метров, классификация ВПП – 52/R/A/W/T, что позволяет принимать практически все типы самолётов и вертолёт, в частности самолёты 1-4 классов. В 2018 завершилась реконструкции взлетно-посадочной полосы, аэропорт стал одним из самых современных комплексов Российской Арктики.

До аэропорта можно добраться на муниципальном рейсовом автобусе, маршрут

№ 33. График движения автобусов: ежедневно (кроме воскресенья). Время в пути ~ 1 час 10 минут. Имеется автобусное сообщение с г. Дудинкой.

1.1.10. Транспортная инфраструктура. Автомобильный транспорт

Дорожное хозяйство муниципального образования город Норильск представлено автомобильными дорогами общего пользования местного значения, улично-дорожной сетью, искусственными дорожными сооружениями, наружным освещением. Общая протяженность автомобильных дорог, находящихся в муниципальной собственности, составляет 152,4 км. Автомобильная дорога протяженностью 59 км, находящаяся в федеральной собственности, соединяет аэропорт Норильск (Алыкель) имени Н.Н. Урванцева и город Дудинка.

Автобусный парк представлен, в основном, муниципальным унитарным предприятием «Норильский транспорт». Автобусный парк насчитывает более 194 единиц и постоянно обновляется. В 2024 году на маршруты вышли 6 брендированных «Северобусов» - модели ЛиАЗ-5292, полученных в рамках программы Губернатора края «Новый автобус». Администрацией города Норильска установлены десятки теплых остановок.

Автомобильное и автобусное сообщение с другими регионами РФ отсутствует. Достаточным количеством автобусов туристического класса обладают автохозяйство Администрации города Норильска и Заполярным филиалом ПАО «ГМК «Норильский никель» (далее – ЗФ «ПАО «ГМК «Норильский никель»»).

1.1.11. Транспортная инфраструктура. Водный транспорт

Освоение Арктической зоны России невозможно без развития внутреннего водного транспорта. В настоящее время водный транспорт в Норильске не развит ввиду отсутствия судоходства. Гидрологический режим рек Норило-Пясинской озёрно-речной системы не позволяет обеспечить гарантированную глубину для грузового и пассажирского судоходства.

Норильский инспекторский участок Федерального казенного учреждения «Центр Государственной инспекции по маломерным судам МЧС России по Красноярскому краю» занимается выдачей удостоверений на право управления маломерными судами. Инфраструктура для стоянки, заправки и хранения маломерных судов отсутствует.

1.1.12. Транспортная инфраструктура. Железнодорожный транспорт

Норильская железная дорога – крупнейшая изолированная железнодорожная сеть широкой колеи, одна из самых северных железных дорог мира.

Строительство железной дороги началось осенью 1935 года. Первый участок дороги от пристани «Валёк» на реке Норильской до площадки строительства рудников — «Нулевого пикета» был завершён в феврале 1936 года, первый поезд с техническим грузом и продовольствием прибыл 25.02.1936.







В июне 1936 года началось строительство узкоколейной линии от посёлка Норильск до порта Дудинка на Енисее, протяжённостью 114 км. Официально строительство было завершено 17.05.1937.




По планам 1948-1953 годов, Норильская железная дорога не должна была надолго оставаться изолированной. До Норильска должна была дотянуться железнодорожная ветка от Трансполярной магистрали Салехард – Игарка. В этом случае Норильск стал бы самой северной ее точкой, и на вокзал прибывали бы поезда дальнего следования, идущие от Салехарда, Игарки, Ермаково. В 1950-х наполовину готовую дорогу бросили. Тем временем в Норильске было возведено здание управления Норильской железной дороги, начала работать станция Норильск – Сортировочная. Но вокзал принимал лишь электрички местной, локальной железнодорожной ветки. В 1998 году пассажирские перевозки на Норильской железной дороге были ликвидированы. Сегодня в здании вокзала по-прежнему управление Предприятия технологического транспорта, а в бывшем зале ожидания теперь разместился Музей железной дороги. В 1998 году пассажирские перевозки на Норильской железной дороге были ликвидированы.

В настоящее время Норильская железная дорога осуществляет только перевозку грузов. Развёрнутая протяжённость – 333 км. Насчитывается около 2500 грузовых вагонов, 88

локомотивных секций (главным образом тепловозов: ТЭМ2, ТЭМ7А, 2ТЭ116, ТЭМ18).

1.1.13. Общественные организации, объединения и другие организации в сфере туризма

№ п/п	Наименование организации	Направление деятельности	Руководитель	Контактный телефон	Адрес	Логотип
1	Норильская общественная организация «Федерация спортивного альпинизма Таймыра»	Спортивное направление: альпинизм, спортивный туризм, скалолазание, ледолазание	Земцов Алексей Юрьевич	+7 391 936-95-41 +7 391 946-44-65 +7 913 501-70-80 +7 908 033-00-39	г. Норильск, ул. Ленинский проспект, д.22, 1	
2	Норильская местная общественная организация клуб туристов «Таймыр»	Организация и проведение спортивных мероприятий: туристских походов, школы начальной подготовки, альпинизм, спортивный туризм, скалолазание, ледолазание.	Лежнев Виталий Леонидович	8-905-978-35-54	г. Норильск, ул. Кирова, д.2, 114	
3	Местная общественная организация «Федерация скалолазания и альпинизма г. Норильска»	Развитие скалолазания, альпинизма, ледолазания, туризма	Карцев Сергей Михайлович	8-902-944-70-15	г. Норильск, р-н Кайеркан, ул. Надеждинская, д.3А, «Дом Спорта»	
4	Красноярская региональная общественная организация «Клуб исследователей Таймыра»	Краеведение, этнография, география, археология, публицистика	Стрючков Станислав Анатольевич	8-923-201-60-22	г. Норильск, ул. Талнахская, д.13, 1	
5	Автономная некоммерческая организация «Агентство развития Норильска»	Развитие бизнес-среды, инвестиции, развитие городской среды, развитие туризма, социокультурные и образовательные проекты	Миронов Максим Николаевич	+7 (3919)456806	г. Норильск, ул. Комсомольская, д.33 А	
6	Автономная некоммерческая организация «Туристско-краеведческий клуб «АЯН»	Туризм, организация путешествий	Хвостова Татьяна Петровна	8-913-499-43-05, hvastanya@mail.ru	г. Норильск, р-н. Талнах, ул. Космонавтов, д.12, 18	

7	Норильское отделение Русского географического общества	Природоохранная и просветительская деятельность, историко-этнологические исследования региона, развитие рекреационного потенциала края и популяризация краеведческого туризма	Миронов Максим Николаевич	+7 (3919)456-806	г. Норильск, ул. Комсомольская, д.33 А	
8	Автономная некоммерческая организация содействия развитию туризма «Общество владельцев водомоторной, вездеходной и снегоходной техники «Норилка»	Туризм	Дудченко Дмитрий Леонидович	8-913-169-99-69, dudchenkodl@gmail.ru	Красноярский край, г Норильск, ул. Хантайская, д 11, 60	-
9	Норильская местная общественная организация «Федерация спортивного туризма»	Спортивное направление: альпинизм, спортивный туризм, скалолазание, ледолазание, экопросвещение	Буханченко Илья Евгеньевич	8-913-526-77-02, 89135267702@mail.ru	г. Норильск, ул. Комсомольская, д. 19, 35	
10	Местная норильская общественная организация развития городской среды «Урса» (Медведица)	Природоохранная и просветительская деятельность, озеленение, благоустройство, развитие экотуризма, экопросвещение	Кочергина Алина Эдуардовна	8-902-550-16-13, ursanorilsk@gmail.com	г. Норильск, ул. Московская, д.4, 11	

1.1.14. Туристско-информационные центры

В январе 2020 в городе Норильске открылось муниципальное автономное учреждение «Центр развития туризма». Учредителем организации от имени муниципального образования город Норильск выступает Администрация города Норильска.

Адрес МАУ «ЦРТ» – 663305, Красноярский край, город Норильск, Ленинский пр-т, д.1
Тел.: (3919) 43-71-47.

1.1.15. Количество сотрудников туристских предприятий и % имеющих профильное туристское образование (если имеются).

Информация по данному разделу отсутствует.

1.1.16. Образовательные учреждения, подготавливающие специалистов в сфере туризма

На территории муниципального образования город Норильск отсутствуют учреждения, подготавливающие специалистов в сфере туризма.

1.1.17. Муниципальная нормативно-правовая база, регламентирующая туристско-рекреационную деятельность, в том числе предприятий малого и среднего бизнеса:

- Постановление Администрации города Норильска от 12.12.2018 г. № 500 «Об утверждении муниципальной программы «Развитие туризма»;
- Стратегия социально-экономического развития муниципального образования город Норильск до 2035 года как опорного города Арктики (Восточной Арктики) (Утверждена решением Норильского городского Совета депутатов от 20.06.2023 года № 8/6–193);
- Постановление Администрации города Норильска Красноярского края от 19.07.2024 № 345 «Об одобрении Концепции развития туризма на территории муниципального образования город Норильск»;
- Постановление Администрации г. Норильска Красноярского края от 30.11.2016 № 572 «Об утверждении муниципальной программы «Развитие потребительского рынка, поддержка малого и среднего предпринимательства».
- Соглашение о взаимодействии и сотрудничестве в целях реализации комплексных мер социально-экономического развития муниципального образования город Норильска на период до 2024 года и перспективу до 2035 года от 20.02.2021.

1.1.18. Приоритетные виды туризма в регионе

Законом Красноярского края от 09.02.2023 № 5-1544 «О создании благоприятных условий для развития туризма в Красноярском крае» приоритетными направлениями развития туризма в Красноярском крае являются:

- а) активный туризм;
- б) экологический туризм;
- в) детский туризм;
- г) культурно-познавательный туризм;
- д) речной туризм;
- е) социальный туризм;
- ж) арктический туризм;
- з) самодетельный туризм;
- и) сельский туризм.

На территории города активно развиваются следующие направления:

- культурно-познавательный: исторический (экскурсии для жителей и гостей города) туризм, этнографический туризм;

- активный: водный, пеший и лыжный туризм на территориях горных массивов Хараелах, Ландокойский камень, плато Путорана (заповедная территория в ведомстве ФГБУ «Заповедники Таймыра»);

- экологический, экстремальный и приключенческий туризм: вертолетные экскурсии, ски-тур, хели-ски, бёрдвотчинг на территориях горных массивов Хараелах, Ландокойский камень, плато Путорана (заповедная территория в ведомстве ФГБУ «Заповедники Таймыра»);

- промышленный туризм: доступным туристическим ресурсом является открытость норильских предприятий пищевой промышленности, предприятий ПАО «ГМК «Норильский никель» и предприятия IT-сектора крипто-отеля «Bitcluster». Туроператорами разработаны уникальные промышленные туристические экскурсии: посещение единственного в России учебного полигона шахты «Ангидрит» на руднике «Кайерканский», действующего рудника «Медвежий ручей»;

- событийный туризм: фестиваль «Северная ягода», фестиваль летнего туризма «Норильск зовет!», этап международного чемпионата по плаванию X-Waters Yenisey, снегоходный фестиваль «SNOW RIDE PUTORANA», слет туристов «Хараелах», забег по пересеченной местности Norilsk Trail, соревнования по фридайвингу «Глубина Путорана», всероссийская акция «Флаги России», фестиваль водного туризма, мероприятия посвященные Всемирному дню туризма.

1.1.19. Перспективные виды туризма в регионе: экологический, событийный, промышленный, исторический, познавательный, экстремальный, гастрономический.

1.1.20. Символика

Логотип МАУ «Центр развития туризма»



Логотип Туристско-рекреационного кластера «Арктический».



1.1.21. Основные «бренды» территории

Основными «брендами» территории являются плато Путорана – объект Всемирного природного наследия ЮНЕСКО, а также предприятия ПАО ГМК «Норильский никель». Территория является местом обитания для многих эндемичных, редких и исчезающих представителей растительного и животного мира, в том числе одного из самых крупных малоизученных млекопитающих планеты – путоранского снежного барана.

Большие Норильские озера – излюбленное место отдыха местных жителей. Эти озера – самые крупные в Сибири после Байкала и Телецкого, глубина большинства из них достигает 180 - 420 м. Озера плато образуют второй по объему резервуар пресной воды в России после Байкала.

Полярная ночь – период, когда солнце более суток не появляется над горизонтом. Самую короткую полярную ночь можно наблюдать на широте Северного полярного круга, в Норильске она продолжается 45 суток – с 30.11 по 13.01.

Полярный день – солнце может не опускаться за горизонт на протяжении многих дней, в Норильске полярный день начинается 19.05 и длится до 25.07, является одной из климатических «достопримечательностей». Считается, что именно с этого дня в городе наступает настоящая северная весна.

Северное сияние – северным или полярным сиянием называют свечение верхних слоев атмосферы планеты.

ПАО «ГМК «Норильский никель» - российская горно-металлургическая компания, крупнейший в мире производитель никеля и палладия. Обладает наибольшими запасами никелевой руды, производит также платину, медь, серебро, золото, кобальт и другие цветные металлы.

1.1.22. /1.1.23. Основные виды сувенирной продукции, которую можно рекомендовать гостям территории / Туристская сувенирная продукция прямого назначения, включая народные художественные промыслы.

№ п/п	Наименование объекта торговли	Адрес месторасположения объекта торговли		Ассортимент	Контактный номер телефона объекта торговли
		Улица/проспект/площадь/проезд	Номер дома		
<i>район Центральный</i>					
1	Магазин «Левша»	ул. Ленинградская	4	сувенирная продукция	-

2	Отдел «Сувениры Заполярья» в торговом центре «Енисей»	Ленинский пр-т	10	сувенирная продукция, картины	8-906-902-08-88
3	Отдел «Сувениры» в торговом центре «АДЦ»	ул. Нансена	69	сувенирная продукция	-
4	Отдел в магазине «Горняк»	Ленинский пр-т	26	сувенирная продукция	36-36-43
5	Бутик сувениров «Нефрит»	Ленинский пр-т	26	сувенирная продукция	8-913-531-04-86
6	Продуктовый магазин «Промысловик»	ул. Вальковское шоссе	46А	сувенирная продукция, меховые изделия	36-25-08
7	Магазин «Золотой олень»	Ленинский пр-т	26	Деликатесы из мяса северного оленя	36-36-43
8	Магазин «Золотой олень»	ул. Талнахская	8А	Деликатесы из мяса северного оленя	36-36-43
9	Магазин «Золотой олень»	ул. Нансена (АДЦ)	69	Деликатесы из мяса северного оленя	36-36-43
10	Магазин «Дудинский»	ул. Талнахская	35	Рыба и деликатесы из мяса северного оленя	38-33-61
11	Туристический центр «Четыре ветра»	Ленинский пр-т,	47А к.2	Сувенирная продукция, мерч Норильска	8 -913-160-54-88
район Талнах					
12	Магазин «Сувениры севера»	ул. Рудная	3	сувенирная продукция	8-913-495-53-11

1.1.24. Выставочная деятельность

- Форум «Arctic Wave»;
- Ежегодное мероприятие просветительского центра «Белый мишка» «Встречаем полярный день»;
- III Всероссийский туристический форум «Открой Дальний Восток» г. Хабаровск;
- Фестиваль «Мы большая страна»;
- Фестиваль геобрендов «Земля открытий» г. Москва;
- Норильский бизнес-фест 2024;
- Арктический норильский Молодежный форум 2024;
- участие в международной туристической выставке «МИТТ – 2024» г. Москва;
- Moscow Dive Show 2024 – выставка водного человека г. Москва;
- Акселератор по промышленному туризму «Открытая промышленность 3.0»

1.1.25. Участие в федеральных, региональных государственных программах и проектах в сфере туризма

Муниципальное образование город Норильск принимало участие в Конкурсе на предоставление субсидий бюджетам муниципальных образований Красноярского края на организацию туристско-рекреационных зон на территории Красноярского края на 2023 год.

АНО «АРН» стали получателями региональной субсидии «Государственная программа Красноярского края «Развитие культуры и туризма», со стендом «Таймыр» стали победителями

в номинации «Самый креативный стенд» МИТТ 2024.

АНО «Агентство развития Норильска» по итогам мероприятия акселератора по промтуризму «Открытая промышленность 3.0» защитила концепцию объединения существующего бренда территории «Таймыр меняет тебя» с будущими музейными экспозициями на промышленных предприятиях Норильска. Эксперты конкурса включили инициативу в десятку лучших региональных проектов.

1.1.26. Информационные туристские ресурсы территории.

Рекламные материалы по территории, рекламно-информационные издания о территории, сайты о территории, видеоматериалы:

- официальный сайт Администрации города Норильска: <https://норильск.рф>, раздел «Туризм»;
- сайт ТИЦ Красноярского края: <https://visitsiberia.info/>;
- сайт и социальные сети МАУ «ЦРТ» г. Норильска: visit-norilsk.ru, https://vk.com/visit_norilsk, <https://t.me/visitnorilsk>;
- сайт ФГБУ «Объединённая Дирекция заповедники Таймыра»: <http://zapovedsever.ru>;
- сайт ООО «Путораны–Тур» <https://www.putorana.land/>;
- единый информационный сайт г. Норильска и ТИЦ ТДНМР: <http://www.visittaimyr.ru/>;
- сайт АНО «АРН», вкладка «Туризм»: <https://arnorilsk.ru/direction/razvitie-turizma/>;
- сайт конструктора путешествий Discover-Taimyr: <https://discover-taimyr.ru/>;
- телеграмм канал «Узнай Россию»: <https://t.me/rusbeyond/4146>, <https://t.me/rusbeyond/4179>;
- канал «Узнай Россию» Вконтакте: https://vk.com/video-31911374_456240659?t=17s;
- телеграмм канал «Russia Travel»: https://t.me/russiatravel_official/2549;
- сайт «Территория Путорана» <https://territoryputorana.ru/>;
- сайт «Лама-Тур»: lama-tour.ru;
- сайт «Нимбус»: <https://vk.com/nimbus365>;
- сайт «ПанарктикСтар»: <https://panarcticstar.ru/neralah>;
- сайт «Мир плато Путорана»: <https://mirplatoputorana.ru/>;
- сайт Клуба Исследователей Таймыра <https://kit-norilsk.ru/>;
- мини-путеводитель по Норильску: <https://clck.ru/36wLW2>;
- норильское издательство «АПЕКС». Книги, альбомы и другие издания о Севере, журнал «Неизвестный Норильск»: <https://norkniga.ru/>;
- статьи о Норильске: <https://gelio.livejournal.com/tag/norilsk>, <https://ngs.ru/text/gorod/2022/02/24/70465448/>, <https://gelio.livejournal.com/284105.html>.

1.1.27. Мероприятия по продвижению территории

Наименование мероприятия (информационные туры, выставки, ярмарки фестивали, конференции, мастер-классы, совещания по развитию туризма и т.д.)	Дата	Место проведения	Количество посетителей
Организация и проведение событийных мероприятий			
Снегоходный фестиваль «SNOW RIDE PUTORANA»	Вторая половина апреля	г. Норильск, р-н Талнах, площадка у памятника «Приют беспокойных сердец»	70
Фестиваль «Северная ягода»	Начало сентября	г. Норильск, Комсомольская площадь	8 500
Туристический слет на реке Хараелах	Первые выходные июля	г. Норильск, р-н Талнах, правый берег реки Хараелах	1 000
Фестиваль летнего туризма «Норильск зовет!»	Вторая половина июля	г. Норильск, долина реки Ергалах, оз. Таборное	1 000
Этап международного чемпионата по плаванию X-	13 июля	Пассажирский Дебаркадер, город Дудинка	3 096

Waters Yenisey			
Забег по пересеченной местности Norilsk Trail	17 августа	г. Норильск, р-н Талнах, центральная площадка гора Отдельная	250
Продвижение туристического потенциала территории			
Актуализация унифицированного туристского паспорта города Норильска	ежегодно	информационный ресурс, агентство по туризму Красноярского края	
Наполнение контентом сайта о туризме, ведение официальных страниц в соцсетях (Telegram, Вконтакте, сайт)	ежедневно	Telegram – https://t.me/visitnorilsk Вконтакте - https://vk.com/visit_norilsk сайт - https://norilsk11.tilda.ws/glavnaya1	
Выпуск рекламной продукции, изготовление информационных материалов (буклеты, карты-схемы, путеводители, листовки и т.д.)	ежегодно	<i>Путеводители:</i> - 2000 экз. направлено в компанию «ВодоходЪ» - 500 экз. направлено для распространения на выставке внутреннего туризма «Россия» - 150 экз. направлено в Комитет Санкт-Петербурга по делам Арктики - Регулярно распространяются через местные средства размещения (гостиницы, отели) <i>Листовки:</i> - 35 000 экз. направлено на выставку внутреннего туризма «Россия» - 20 000 экз. направлено в ТИЦ Красноярского края. Вся полиграфия используется при участии в различных туристических выставках, форумах.	57 600
Фестиваль Arktik Wave 2024	Молодежный центр, СРК «Арена» 26.04.2024 - 27.04.2024	МАУ «ЦРТ» приняло участие в Фестивале Arktik Wave, посвященному знакомству с инновационными технологиями в разных сферах. Представителями МАУ «ЦРТ» организована стойка с возможностью просмотра VR-экскурсий, получения мини-путеводителя и участия в конкурсе «Норильск-это...».	500
«Встречаем полярный день»	Молодежный центр, 19.05.2024	Мероприятие посвящено началу круглосуточного светового дня на территории Крайнего Севера. Сотрудниками МАУ «ЦРТ» организована стойка с возможностью просмотра VR-экскурсий и получения рекламной полиграфии о туристических возможностях Норильска.	20
III Всероссийский туристический форум «Открой Дальний Восток»	г. Хабаровск 18.09.2024- 22.09.2024	Специалист МАУ «ЦРТ» принял участие в III Всероссийском туристическом форуме «Открой Дальний Восток», в рамках которого выступил с итогами в	1 000

		<p>области событийного туризма. Были освещены новые тренды событийного туризма на территории города Норильска, подведены итоги и осуществлен обмен опытом.</p> <p>Также специалист МАУ «ЦРТ» принял участие в Фестивале «Мы большая страна», проходящий в рамках форума, была организована информационная стойка, где велись консультации по организации туров в Норильск.</p>	
Фестиваль геобрендов «Земля открытий»	27 сентября 2024 г. Москва	Видеоролик о туристском потенциале Норильска, снятый по заказу МАУ «ЦРТ», занял 3 место	250
Норильский бизнес-фест 2024	21 ноября 2024	МАУ «ЦРТ», приняло участие в Норильском бизнес-фесте 2024, организованном АНО «АРН». Была организована стойка с возможностью просмотра vr-экскурсий, получения мини-путеводителей по Норильску и иной полиграфической продукции	80
Арктический норильский молодежный форум 2024	28 ноября 2024	Организовали МБУ «Молодежный центр». Директор МАУ «ЦРТ», осветила доступные туристические возможности территории Норильска, а также возможности развития для подрастающего поколения в сфере туризма на северной территории. Сотрудниками МАУ»ЦРТ» организована стойка с возможностью просмотра vr-экскурсий, получения мини-путеводителей по Норильску.	100
Moscow Dive Show 2024 - выставка водного человека	г. Москва, выставочный центр «Гостиный двор», 08.02.2024 - 11.02.2024	Ежегодная выставка собирает любителей подводных видов спорта и демонстрирует новые продукты и площадки, объединяет сообщество. Проект направлен на популяризацию спортивного туризма на территории Таймыра — туры с погружениями, которые организывает туроператор «ПанарктикСтар» и АНО «Норильский дайвинг-клуб «69 параллель» на озере Лама. ТРК «Арктический» был представлен стендом с партнерами.	14 000
Финал Акселератора по промышленному туризму «Открытая промышленность 3.0»	г. Омск, 25.05.2024 - 30.05.2024	В Омске завершились итоговые мероприятия акселератора по промтуризму «Открытая промышленность 3.0». Всероссийскую образовательную программу	3

		<p>для развития профильных специалистов третий год подряд организует Агентство стратегических инициатив, в этот раз совместно с Санкт-Петербургским «Центром компетенций в сфере туризма и гостеприимства» при поддержке Минпромторга РФ.</p> <p>По итогам учебного трека команда Агентства защитила концепцию объединения существующего бренда территории «Таймыр меняет тебя» с будущими музейными экспозициями на промышленных предприятиях Норильска. Эксперты конкурса включили инициативу в десятку лучших региональных проектов.</p>	
Семинар «Обязательная аттестация инструктора – проводника – государственный стандарт»	Город Норильск Молодежный центр 12.10.2024- 13.10.2024	Более 30 участников образовательного семинара обсудили изменения в законодательстве, требования к подтверждению квалификации (включая сопровождение пешеходных и водных маршрутов), а также порядок подготовки к аттестации и регистрации в Едином федеральном реестре инструкторов-проводников.	30
Распространение рекламной продукции на Международной выставке-форуме «Россия» г. Москва	Ноябрь 2023 – апрель 2024 г. Москва		Около 1 млн.
Участие представителей города (Администрации города Норильска, МАУ «Центр развития туризма», АНО «Агентство развития Норильска» и представителей местных туроператоров) в Международной туристической выставке МИТТ-2024	19-21 марта 2024 г. Москва	В г. Москве прошла Международная выставка туризма и индустрии гостеприимства Mitt 2024, где сотрудник МАУ «ЦРТ» представлял туристский потенциал территории города Норильска.	16 120
Всероссийский Географический диктант	16-17 ноября 2024	Распространены мини-путеводители	35

Развитие точек притяжения туристов:

- благоустройство территории МБУ «Лыжная база «Оль-Гуль»;
- создание туристического визит-центра Норильска по адресу: пр-т Ленинский, д. 16;
- проект «Башня». Создание общественного пространства в здании по адресу: Ленинский проспект, 1;
- развитие ландшафтного кода города Норильска и реализация части дизайн-проекта парка отдыха «Озеро Долгое»;
- разработана концепция развития благоустройства туристско-рекреационной зоны берега р. Хараелах;
- создание визит-центра промышленного туризма;
- создание пешеходной зоны по ул. Мира;
- строительство самой длинной лестницы в России со смотровыми площадками на горе Шмидта;

- современный многофункциональный туристический комплекс «Затундра». В составе комплекса «Затундра» 2 основные туристические локации (парк-отель «Нералах» и «Лама»);
- разработана концепция благоустройства территории оз. «Городское».
- открыт для посещения туристический центр «Четыре ветра». Является участником GR-акселератора для малого и среднего предпринимательства.
- установлена художественная композиция из шести фигур, изготовленных по авторским эскизам на берегу озера Таборное, в долине реки Ергалах. «Четыре стихии» являются произведением паркового дизайна.

Обеспечение межмуниципального сотрудничества:

- двустороннее соглашение о сотрудничестве с Администрацией города Красноярск (2000)
- двустороннее соглашение о сотрудничестве с Администрацией Калужской области (2001)
- двустороннее соглашение о сотрудничестве с Администрацией города Минусинск (08.09.2001)
- двустороннее соглашение о сотрудничестве с Администрацией муниципального образования Закрытое территориальное образование Железногорск (2005)
- двустороннее соглашение о сотрудничестве между администрацией города Норильска и администрацией Петропавловск-Камчатского городского округа от 28.02.2023 № Д10-01
- двухстороннее соглашение с Управлением по делам гражданской обороны и чрезвычайным ситуациям Администрации Таймырского Долгано – Ненецкого муниципального района «Об информационном взаимодействии в рамках системы обеспечения вызова экстренных оперативных служб по единому номеру «112» Красноярского края» от 17.03.2021 (Управление по делам гражданской обороны и чрезвычайным ситуациям Администрации города Норильска);
- двухстороннее соглашение с Управлением по делам гражданской обороны и чрезвычайным ситуациям Администрации Таймырского Долгано – Ненецкого муниципального района «Об информационном взаимодействии» от 01.03.2021 (Управление по делам гражданской обороны и чрезвычайным ситуациям Администрации города Норильска);
- участие в деятельности межмуниципальной рабочей группы по вопросам развития туризма в МО г. Норильск и Таймырском Долгано-Ненецком муниципальном районе;
- сотрудничество Администрации города Норильска с комитетом Санкт-Петербурга по делам Арктики.

Также в целях продвижения территории муниципального образования город Норильск проведены следующие мероприятия:

- распространение рекламной продукции в визит-центрах города Красноярск;
- продвижение туристического потенциала территории в социальных сетях партнеров;
- продвижение туристического потенциала территории с помощью размещения статической рекламы на билбордах: г. Красноярск, г. Сочи, г. Петропавловск-Камчатский.
- организация инфотуров, проведение встреч с представителями туристической индустрии;
- организация и проведение мероприятий в рамках грантовых проектов в сфере туризма;
- серия видеороликов о туристическом потенциале территории;
- серия телепередач о кухне Таймыра «Таймыр на блюде»;
- актуализация унифицированного туристского паспорта города Норильска;
- наполнение контентом сайта о туризме, ведение официальных страниц в соцсетях (Telegram, Вконтакте, сайт);
- выпуск рекламной продукции, изготовление информационных материалов (буклеты, карты-схемы, путеводители, листовки и т.д.).

1.1.28. Программы продвижения территории

- Муниципальная программа «Развитие туризма», утверждена Постановлением Администрации города Норильска от 12.12.2018 г. № 500.

- Соглашение о взаимодействии и сотрудничестве между Министерством Российской Федерации по развитию Дальнего Востока и Арктики, Красноярским краем, муниципальным образованием город Норильск и публичным акционерным обществом «Горно-металлургическая компания «Норильский никель» в целях реализации комплексных мер социально-экономического развития муниципального образования город Норильск на период до 2024 года и перспективу до 2035 года, от 20.02.2021.
- Соглашение о взаимодействии и сотрудничестве в целях реализации комплексных мер социально-экономического развития муниципального образования город Норильск на период 2024 года в перспективу до 2035 года.
- Комплексный план социально-экономического развития Норильска до 2035 года (Распоряжение правительства Российской Федерации от 10.12.2021 № 3528-р).

1.2. Общая информация о регионе

1.2.1. Этнический состав населения

Коренные малочисленные народы Крайнего Севера представлены следующими национальностями: долганы, ненцы, нганасаны, эвенки, энцы.

1.2.2. Административно-территориальное устройство

Муниципальное образование город Норильск (с 22.01.2001 года – единое муниципальное образование, а с января 2005 года – муниципальное образование город Норильск) включает в себя город Норильск с тремя районами: Центральный, Талнах и Кайеркан; жилое образование Оганер и поселок Снежногорск. Хотя географически Большой Норильск находится на территории Таймырского Долгано-Ненецкого района, он входит в состав Красноярского края. Площадь единого муниципального образования город Норильск составляет 4,5 тысячи км²

1.2.3. Природно-лечебные ресурсы

На территории муниципального образования город Норильск отсутствуют природно-лечебные ресурсы.

1.2.4. Флора

На территории насчитываются 641 вид сосудистых растений, относящихся к 197 родам, 66 семействам, среди которых много редких и эндемичных такие как: купальница азиатская, паррия голостебельная, бошнякия русская, кассиопия четырехгранная, иван-чай широколистный, дриада, эндоцеллион (нардосмия сибирская), новосиверсия ледяная, грушанка малая, лютик, резуха северная, карликовая береза, ива арктическая, звездчатка и многие другие.

Деревья в основном карликовые, например, карликовая береза, дальний родственник русской березы, лиственница сибирская. Такие деревья приспособились к суровому климату тундры, этим деревцам легко выжить в густом снежном покрове зимой. В летний период цветут полярные маки, растут грибы, а также брусника, голубика, морошка, черника и княженика, красная смородина.

1.2.5. Фауна

Многообразие ландшафтов плато Путорана предопределило повышенное богатство местной фауны. В целом для фауны наземных позвоночных характерно сочетание тундровых, таежных, широко распространенных и типично горных видов.

Богатство и специфика ихтиофауны поддерживается за счет устойчивой связи уникальной местной гидросети с бассейнами рек Енисея, Пясины, Хатанги. Всего в пределах заповедника и его охранной зоны отмечено около 40 видов и подвидов рыб, относящихся к 13 семействам. В водоемах и водотоках заповедника и буферной зоны отмечается целый ряд эндемичных видов и форм гольцов, сиговых рыб и сибирского хариуса. В составе ихтиофауны плато Путорана – 4 эндемичных вида гольцов: боганидский, Толмачева, Дрягина, таймырский. Ряд видов - арктический голец, сиг пыжьян, муксун, валец, сибирский хариус образуют в регионе уникальные местные формы, положение которых в систематике соответствующих видов учеными до сих пор не выяснено.

Наличие внутривидовых форм существенно повышает разнообразие рыб заповедника.

Класс земноводных представлен на плато Путорана только сибирским углозубом. Этот вид характерен для тайги всей Сибири. На севере Красноярского края очень редок. Единственный раз его нашли в центральных Путоранах на оз. Харпича. Сам факт обнаружения сибирского углозуба – исключительно уникален. Список птиц насчитывает 187 видов, что заметно больше, чем в любых других северотаёжных районах Средней и Восточной Сибири.

Птицы, гнездящиеся на плато Путорана, встречаются почти на всех континентах, посещая в ходе миграций и на зимовках десятки стран мира. В заповеднике и сопредельных частях Путорана встречаются 12 видов птиц, внесенных в Красные книги МСОП и Российской Федерации: белоклювая гагара, краснозобая казарка, пискулька, горный гусь, малый лебедь, скопа, клоктун, беркут, орлан-белохвост, кречет, сапсан, черный журавль.

Путорана – основной район гнездования кречета и орлана-белохвоста на севере Средней Сибири. Уникально высока плотность гнездования орлана-белохвоста и кречета в Путоранском заповеднике. Сопоставление численности этих двух видов хищных птиц на заповедной территории и за ее пределами позволяет утверждать, что значительная часть путоранской популяции обоих видов сосредоточена в заповеднике.

Фауна млекопитающих Путорана весьма разнообразна, несмотря на экстремальные природные условия региона, главные из которых – долгая суровая полярная зима и типично горный рельеф местности. Всего на плато Путорана и ближайших сопредельных территориях его предгорий обитает 39 видов млекопитающих, относящихся к 5 отрядам: насекомоядные (сибирский крот, водяная кутора, бурозубки), хищные (волк, лисица, песец, бурый медведь, горноста́й, ласка, колонок, соболь, росомаха, выдра, рысь), парнокопытные (лось, северный олень, снежный баран), зайцеобразные (заяц-беляк, северная пищуха), грызуны (летяга, обыкновенная белка, бурундук, лесной и копытный лемминги, ондатра, водяная крыса, полевки – красная, красно-серая, экономка и Миддендорфа). За исключением северного оленя и песца, все они – постоянные обитатели плато. Фауна млекопитающих лесотундры и северной тайги Путорана имеет смешанный характер, так как состоит из видов, проникающих сюда с одной стороны из тундры, а с другой – из лесной зоны.

Многообразие местообитаний в пределах путоранских ландшафтов позволяет комфортно сосуществовать таежным, тундровым, широко распространённым видам, а также специфическим видам, связанным в своём распространении с горами, низкогорьями, скальными или каменистыми местообитаниями. Такие звери как – бурый медведь, волк, росомаха, горноста́й, заяц-беляк, дикий северный олень, лось – распространены здесь повсеместно. Схожий характер распространения имеют некоторые мелкие млекопитающие: средняя бурозубка, северная пищуха, красная и красно-серая полёвки. Ондатра, обыкновенная лисица, речная выдра, путоранский снежный баран населяют лишь отдельные районы.

Плато Путорана, в силу своей труднодоступности, являлось самым северным естественным природным районом сохранения соболей, в период, когда на остальной территории Сибири около ста лет назад он почти исчез полностью.

Плато Путорана – уникальный зоогеографический рубеж, северный предел распространения в Средней Сибири колонка, соболя, рыси, лося, северной пищухи, летяги, обыкновенной белки, лесного лемминга, тетереви́тника, обыкновенного и каменного глухарей, рябчика, обыкновенной и глухой кукушек ястребиной совы, бородатой и длиннохвостой неясытей, дятлов, многих видов куликов и воробьиных.

Очень специфичен животный мир горных тундр плато Путорана. Он состоит в основном из видов хорошо приспособленных к условиям горных вершин. Большинство обитающих здесь животных распространено дисперсно. Основными лимитирующими факторами, препятствующими более широкому распространению зверей и птиц, являются очень суровый горно-субарктический климат, низкое разнообразие и ничтожно малая площадь пригодных местообитаний. Дефицит местообитаний обусловлен тем, что ровные столовые вершины плато, лежащие почти на одной высоте, крайне слабо расчлененные, способствуют развитию на огромной площади достаточно однообразных каменистых ландшафтов. Наиболее привлекательные для животных участки тундр с разнообразной и пышной кустарничково-разнотравной растительностью, связанные с пересеченной местностью, редки. Из мелких зверьков постоянно обитает в горных тундрах лишь

один вид - полевка Миддендорфа. В различные сезоны года в горных тундрах периодически появляются крупные звери, такие как северный олень, путоранский снежный баран, бурый медведь. В горных тундрах гнездится всего 16 видов птиц. Ядро горнотундровой орнитофауны составляют обычные для всех гор севера Евразии тундряная куропатка, хрустан, рогатый жаворонок, пуночка, обыкновенная каменка, и обычные для гор Северной Азии сибирский пепельный улит и американский конек. В состав орнитофауны гольцового пояса плато Путорана входят также виды не связанные непосредственно с горами, а являющиеся типичными обитателями равнинных таймырских тундр. Среди них морянка, белохвостый песочник, золотистая и бурокрылая ржанки, краснозобый конек, варакушка, лапландский подорожник. Самая многочисленная гнездящаяся в горных тундрах птица - американский конек. Его пары, как правило, селятся недалеко друг от друга, образуя своеобразные гнездовые поселения. Американский конек населяет преимущественно нижние части горных тундр, которые вплотную примыкают к полосе горных редколесий. Один из наиболее характерных горно-тундровых куликов – хрустан. Он населяет вершины крупных щебнистых бугров в окружении сухой каменистой мохово-лишайниковой тундры. Иные местообитания предпочитает другой характерный кулик - сибирский пепельный улит: лишайниково-дриадовые тундры среди обширных плоских каменных россыпей.

1.2.6. Состояние окружающей среды

Норильск — крупный промышленный центр Российской Федерации. С целью снижения негативного влияния на экологию от производственной деятельности, в 2023 году запущен «Серный проект».

1.2.7. Экскурсионное обслуживание. Реестр экскурсоводов

№	ФИО	Стаж работы	Знание иностранных языков	Специализация	Принадлежность (частный/ туроператор)
1.	Сивкова Ольга Владимировна	3 года	нет	Организация экскурсий, экскурсовод	Экскурсионное бюро «Таймырские истории»
2.	Каверина Екатерина Владимировна	10 лет	нет	Гид-экскурсовод, инструктор-проводник	ООО «ПанарктикСтар»
3.	Коваленко Елена Наилевна	5 лет	нет	Гид-экскурсовод	
4.	Баринова Светлана Владимировна	2 года	нет	Гид-экскурсовод	
5.	Огневенкова Анна Дмитриевна	1 год	нет	Гид-экскурсовод	

2. Объекты туристского притяжения

2.1. Общее описание инфраструктуры туризма

По состоянию на 2024 год на территории муниципального образования город Норильск расположено:

- 12 объектов коллективного размещения;
- 43 учреждений общественного питания;
- 11 религиозных объектов;
- 15 учреждений спорта, подведомственных Управлению по спорту Администрации города Норильска; Более 100 спортивных организаций;
- объекты природно-заповедного фонда: ФГБУ «Объединённая дирекция заповедников Таймыра»; КГКУ «Дирекция по особо охраняемым природным территориям Красноярского края»;
- 5 кинозалов, 1 музей, 6 учреждений дополнительного образования, театр, 4 учреждения культурно-досугового типа, централизованная библиотечная система, учреждения среднего профессионального образования, развлекательные и боулинг клубы и центры.

2.1.1. Общие данные о памятниках и объектах туристского притяжения

На территории муниципального образования город Норильск располагаются 45 памятников и памятных мест, 61 мемориальные доски. Из них –7 объектов культурного наследия регионального значения, 14 объектов туристского притяжения ПАО ГМК «Норильский никель».

2.1.2. Сведения об объектах туристской инфраструктуры

Гостиницы и аналогичные средства размещения	Специализированные средства размещения				Иные коллективные средства размещения			Предприятия общественного питания	Муниципальных зон отдыха (парков, рекреационные зоны)
	Санаторно-курортные средства размещения	Специализированные средства размещения для отдыха и организации досуга	Средства размещения для отдыха, оздоровления и организации досуга детей и юношества	Туристские специализированные средства размещения	Капсульные отели, апартаменты гаймшера, кондоминиумы и т.п.	Хостелы; общежития, меблированные комнаты, апартаменты	Индивидуальные средства размещения (жилье дома)		
5	-	2	-	-	-	5		43	0

2.1.3. Памятники, исторические здания и сооружения

Наименование	Историко-культурные достоинства объекта	Автор памятника	Адрес	Пригодность к показу	Транспортная доступность
Площадь Памяти Героев, Памятник-мемориал «Героям войны и труда», Вечный огонь	Объект культурного наследия. Вечный огонь. Рельефная стела, на которой высечены три лика: женщины воина и партизана. Мемориальные доски с фамилиями норильчан, погибших в сражениях Великой Отечественной войны (61 фамилия). Сооружение инженерной инфраструктуры площадью 8 600,0 м ²	Художники и архитекторы норильских художественно-производственных мастерских Рагим Сейфуллаев, Борис Палей и Валерий Бандякин	Красноярский край, г. Норильск, р-н Центральный, площадь Памяти Героев, ул. Севастопольская	+	+
Памятный знак Военно-морского флота	Памятный знак подарен Норильску Северным флотом ВМФ России	Неизвестен	Красноярский край, г. Норильск, р-н Центральный, площадь Памяти Героев, ул. Севастопольская, аллея Воинской славы	+	+
Памятный знак – ракета «Ангара»	Памятный знак подарен Норильску Министерством обороны РФ	Неизвестен	Красноярский край, г. Норильск, р-н Центральный, площадь Памяти Героев, ул. Севастопольская, аллея Воинской славы	+	+

Памятный знак Воздушно-десантных войск	Памятный знак установлен	Неизвестен	Красноярский край, г. Норильск, р-н Центральный, площадь Памяти Героев, ул. Севастопольская, аллея Воинской славы	+	+
Памятник Героям Советского Союза	Групповой памятник Героям Советского Союза: Василию Иннокентьевичу Давыдову (участник штурма Рейхстага и водружения знамени Победы 30.04.1945), Семену Артемьевичу Уганину (участник форсирования Днепра 29 марта 1944), Дмитрию Андреевичу Ковальчуку (участник форсирования реки Дунай в ночь с 4 на 5 декабря 1944). Объект культурного наследия регионального значения. Сооружение площадью 213,2 м ²	Заслуженный врач России, почетный гражданин города Норильска, председатель норильского отделения Всероссийского общества охраны памятников истории и культуры с 1973 по 1990 годы – Евгений Арсентьевич Климов	Красноярский край, г. Норильск, р-н Центральный, станция Голиково, городское кладбище	+	+
Площадь Победы с памятным знаком «Вечно живым»	Сооружен на месте демонтированного в 2002 году памятника «Воину-освободителю» (проект члена Союза художников СССР Георгия Алексеевича Княжевского) Сооружение инженерной инфраструктуры, площадью 2646,5 м ²	Архитектор Елена Арсеньева	Красноярский край, г. Норильск, р-н Талнах, площадь Победы	+	+
Мемориальный комплекс «Никто не забыт, ничто не забыто»	Памятник установлен в честь Победы советского народа в Великой Отечественной войне 1941-45 годов	Управление архитектуры и градостроительства Администрации города Норильска, Снежногорское территориальное управление Администрации города Норильска	Красноярский край, г. Норильск, поселок Снежногорск, район площади Воинской Славы	+	Доставка туристов возможна водным транспортом в период летней навигации, воздушным
Памятный знак с информационной доской	Мемориальный комплекс «Норильская Голгофа» начал создаваться в 1990 г. по инициативе Музея истории НПП и городского общества «Мемориал»,	Автор проекта – С.Г.Слесарева, архитектор – А.А. Соболев	Красноярский край, р-н г. Норильск, подножие горы Шмидта, Мемориальный комплекс	+	+

	усилиями энтузиастов Норильска, стран Прибалтики, Польши, при поддержке Администрации города Норильска и ЗФ ОАО «ГМК «Норильский никель»		«Норильская голгофа»		
Памятный знак «Звонница»	Памятный знак установлен у подножия горы Шмидта на месте первого официального кладбища для вольнонаемных и заключенных Норильлага	Е.Г.Солнышкин	Красноярский край, р-н г. Норильск, подножие горы Шмидта, Мемориальный комплекс «Норильская голгофа»	+	+
Мемориальный знак «Памяти жертв политических репрессий»	Мемориальный знак установлен на месте братской могилы (захоронение в июле 1990 года останков погибших, заключенных) у подножия горы Шмидта на месте первого официального кладбища для вольнонаемных и заключенных Норильлага	В.Н. Меликов	Красноярский край, р-н г. Норильск, подножие горы Шмидта, Мемориальный комплекс «Норильская голгофа»	+	+
Памятник «Полякам, погибшим во время сталинских репрессий в Норильске и других местах принудительных работ»	Памятник, мемориальные доски с фамилиями граждан Польши, погибших в ГУЛАГе на территории СССР (92 фамилии)	Польский архитектор Станислав Герада	Красноярский край, р-н г. Норильск, подножие горы Шмидта, Мемориальный комплекс «Норильская голгофа»	+	+
Памятник «Последние врата»	Мемориальная конструкция. Сооружение представляет собой 56-метровую ограду, состоит из трех частей. Центральная часть выполнена в виде раздвигающихся плит – «отворенных врат» со сквозным изображением креста	Александр Соболев	Красноярский край, р-н г. Норильск, подножие горы Шмидта, Мемориальный комплекс «Норильская голгофа»	+	+
Памятник «Евреям – жертвам Норильлага»	Памятник заключенным-евреям у подножия горы Шмидта на месте первого официального кладбища для вольнонаемных и заключенных Норильлага. Стела. В верхней части памятника стилизованное сквозное изображение миноры (еврейского семисвечника)	Александр Соболев	Красноярский край, р-н г. Норильск, подножие горы Шмидта, Мемориальный комплекс «Норильская голгофа»	+	+
Комплекс памятников «Норильску от прибалтийских народов»	Комплекс памятников (три памятника-креста и каменный гурий), посвященных репрессированным офицерам 24-го	Народные мастера: Литвы, Рамуальдас, Свидинкас. Резчики по дереву: Альвидас,	Красноярский край, р-н г. Норильск, подножие горы Шмидта, Мемориальный комплекс	+	+

	территориального стрелкового корпуса Красной Армии из Латвии, Литвы и Эстонии у подножия горы Шмидта на месте первого официального кладбища для вольнонаемных и заключенных Норильлага	Анчаричус, Альгимантас, Сакапаускас.	«Норильская голгофа»		
Памятник «Японским подданным - заключенным Норильлага»	Памятник японским подданным - заключенным у подножия горы Шмидта на месте первого официального кладбища для вольнонаемных и заключенных Норильлага	Михаил Волгин	Красноярский край, р-н г. Норильск, подножие горы Шмидта, Мемориальный комплекс «Норильская голгофа»	+	+
Памятник «Часовня»	Установлен на месте первого официального кладбища для вольнонаемных и заключенных Норильлага	Вадим Наговицын и Олег Грохотов	Красноярский край, р-н г. Норильск, подножие горы Шмидта, Мемориальный комплекс «Норильская голгофа»	+	+
Памятник «Жертвам Норильлага»	Памятник посвящен невинным жертвам Норильлага - одного из крупнейших лагерей Сибири, более 20 лет (1935-1956 гг.) существовавшего на территории Таймыра	Архитектор Елена Арсеньева и Лада Давыденко, скульптор Сослан Баскаев	Красноярский край, г. Норильск, р-н Центральный, пр. Ленинский, д.14 (музейный сквер)	+	+
Памятник-мемориал «Черный тюльпан»	Мемориал памяти воинов-интернационалистов, участников локальных и международных конфликтов. На постаменте памятника установлены 2 мемориальные доски	Лариса Шайдуллина, скульптор Сослан Баскаев	Красноярский край, г. Норильск, р-н Центральный, ул. Комсомольска, д. 27 А, Комсомольский парк	+ Ремонт произведен в 2023	+
Мемориал воинам-пограничникам	Установлен по инициативе норильских ветеранов пограничной службы 28 мая 2018 года	Олег Бурулев (капитан запаса)	Красноярский край, г. Норильск, р-н Центральный, площадь Памяти Героев, ул. Севастопольская	+	+
Памятник Н.Н. Урванцеву	Геолог, первооткрыватель норильского месторождения медно-никелевых руд, первый почетный гражданин города Норильска.	Академик Российской академии художеств А.И. Рукавишников	Красноярский край, г. Норильск, р-н Центральный, пр. Ленинский, д.14 (музейный сквер)	+	+
Памятник на могиле Николая Николаевича и Елизаветы Ивановны Урванцевых	Н.Н. Урванцев (1893-1985) – геолог, географ, доктор геолого-минералогических наук (1935), заслуженный деятель науки и техники РСФСР (1974), один из первооткрывателей Норильского рудного района (1919-1927), в 1930-1933 годы руководил экспедицией на Северную Землю, совместно с Г.А.Ушаковым осуществил ее	Владимир Шихов	Красноярский край, г. Норильск, р-н Центральный, станция Голиково, городское кладбище	+	+

	<p>геологическое и географическое описание. Заключенный Норильлага (1942 - 1945), с 1945 по 1956 возглавлял геологическое управление комбината, с 1957 года работал в НИИ геологии Арктики. Почетный гражданин города Норильска (1975). Е.И. Урванцева (1893-1985) – первый врач Норильска, участник второй зимовки (1923-1924), врач Норильской городской больницы, один из организаторов медицинской службы в Норильске (1945-1956). На памятнике надпись: «Здесь покоится прах Урванцева Н.Н. и Урванцевой Е.И.». Легендарные для Норильска личности – супруги Урванцевы</p>				
Памятник А.П. Завенягину	<p>Памятник-бюст дважды Герою Социалистического Труда Авраамию Павловичу Завенягину – основателю НГМК и города, директору комбината (1938-1941), заместителю председателя Совета министров СССР, министру машиностроения СССР (с 1955) Объект культурного наследия регионального значения.</p>	Юрий Георгиевич Нерода	Красноярский край, г. Норильск, р-н Центральный, пл. Гвардейская, д.2, фойе главного административного здания ЗФ ПАО «ГМК «Норильский никель»	+	+
Памятник В.И. Ленину	<p>Памятник Владимиру Ильичу Ленину. Объект культурного наследия регионального значения</p>	Копия работы известного советского скульптора Сергея Дмитриевича Меркурова. Постамент памятника – архитекторы В.С. Непокойчицкий и Л.В. Миненко	Красноярский край, г. Норильск, р-н Центральный, Октябрьская пл.	+	+
Памятный знак «Здесь будет сооружен памятник»	<p>Памятный знак в честь покорителей Севера.</p>	Норильский горисполком	Красноярский край, г. Норильска, район Центральный, площадь Гвардейская	+	+
Монумент «Металлургам Норильска»	<p>20 июля 2020 года открыт монумент, посвященный основной профессии города – металлургам.</p>	Архитектор Андрей Шипунов, скульпторы: Константин Кубышки, Роман Макаров, Илья Коротченко и	Красноярский край, г. Норильска, район Центральный, площадь Гвардейская	+	+

		Максим Малашенко			
Памятник строителям Норильска	Бронзовая статуя строителя. На постаменте памятника – доска с надписью: «Строителям Норильска. Их мужеству и жизненной силе». Памятник, дополненный бронзовой книгой «История города Норильска».	Архитекторы: Александр Соболев, Ирина Соболева, скульптор Вячеслав Меликов	Красноярский край, г. Норильск, р-н Центральный, пр-т Ленинский, д. 7	+	+
Памятник Юрию (Халил) Адыгамовичу Бариеву	Автор поэтических сборников «Северная почта», «Встреча», «Хиус», «Очертания ветра», «Морозные метаморфозы», составитель первого альманаха норильской поэзии «Гнездовье выюг», руководитель литературного объединения «Надежда», член Союза писателей России, первый председатель правления Союза писателей Таймыра. Почетный гражданин города Норильска с 1998 года. В 1996 году был удостоен норильской «Ники» за личный вклад в российскую культуру. Монументальный труд всей его жизни – перевод «Слова о полку Игореве» – удостоен похвалы академика Д.С. Лихачева.	Скульптор К.М. Зинич	Красноярский край, г. Норильск, р-н Центральный, станция Голиково, городское кладбище	+	+
Памятная стела норильчанам, погибшим в авиакатастрофе 10 июля 2002 года	Стела погибшим в авиакатастрофе 10 июля 2002 года на севере Таймырского полуострова в результате крушения вертолет МИ-6 Авиакомпании «Таймыр». В авиакатастрофе погибли члены экипажа вертолета, авиатехники аэропорта «Валек» и работники Центральной Арктической геологоразведочной экспедиции	Архитектор Александр Соболев	Красноярский край, г. Норильск, р-н Центральный, станция Голиково, городское кладбище	+	+
Памятник «Символ Надежды»	Памятник представляет собой самолет АН-26, установленный на месте первого аэродрома Норильска		Красноярский край, г. Норильск, автодорога «Норильск - Алыкель»	+	+
Железнодорожный мост через реку Амбарная с паровозом серии ГР-274	Железнодорожный мост через реку Амбарную с остатками узкоколейки, где в мае 1937 года соединились рельсы самой северной в мире железной дороги. На сохранившемся участке узкоколейки стоит паровоз серии ГР № 274,	Инициатор установки памятника в 1990 г. – руководство НЖД	Красноярский край, железная дорога «Норильск – Дудинка», река Амбарная, 31+601 км. автодороги «Норильск - Алыкель»	+	+

	производство Германии				
Дом-музей Памятник «Первый дом Норильска»	Объект культурного наследия регионального значения. Первая долговременная постройка на территории будущего города. Деревянный бревенчатый дом, в котором была проведена первая зимовка геологической партии Николая Урванцева в 1921 году. В настоящее время относится к фондам МВК «Музей Норильска» Нежилое отдельно стоящее здание площадью 2888,4 м ²		Красноярский край, г. Норильск, р-н Центральный, пр-т Ленинский, д.14 (музейный сквер)	+	+
Комплекс застройки ул. Севастопольск ой	Объект культурного наследия регионального значения. Первая улица нового города, названная так в честь героической обороны города Севастополя. Строительство первых домов началось в 1940 г.	М.Д. Мазманян, В.С. Непокойчицкий, Л.В. Миненко	Красноярский край, г. Норильск, р-н Центральный, улица Севастопольская, д.7	+	+
Комплекс застройки Ленинского проспекта	Объект культурного наследия регионального значения. Ленинский проспект является композиционной осью главного городского массива, вдоль которого в соответствии с генеральным планом сложилась регулярная застройка города.	В.С. Непокойчицкий, Л.В. Миненко, Г.Б. Кочар, Ф.М. Усов и др.	Красноярский край, г. Норильск, р-н Центральный, пр-т Ленинский, д.1-22, ул. Севастопольская, д. 1-2	+	+
Комплекс застройки Октябрьской площади	Объект культурного наследия регионального значения. Комплекс застройки площади Октябрьская является ярким примером ансамблевого строительства, характерного для советской архитектуры послевоенных лет	В.С. Непокойчицкий, Л.В. Миненко	Красноярский край, г. Норильск, р-н Центральный, дома № № 1, 2 по Ленинскому проспекту, ул. 50 лет Октября, д.1	+	+
Комплекс застройки Гвардейской площади	Объект культурного наследия регионального значения. Комплекс застройки площади Гвардейская является ярким примером ансамблевого строительства, характерного для советской архитектуры послевоенных лет. Состоит из трех зданий – центрального и двух прилегающих, повторяющихся в зеркальном отображении	В.С. Непокойчицкий, Л.В. Миненко	Красноярский край, город Норильск, район Центральный, дома №№ 5, 10 по Ленинскому проспекту, площадь Гвардейская, д. 2	+	+
Дом	Первое трехэтажное здание	В.С.	Красноярский край,	+	+

инженерно-технических работников	города	Непокойчицкий, Л.В. Миненко	р-н г. Норильска, ул. Октябрьская, д.7		
Обелиск «Первым!»	Обелиск установлен на месте первой палатки строителей Талнаха	Р. Ревзин, В. Серебряков	Красноярский край, р-н г. Норильска, 2+360 км. объездной автодороги района Талнах	+	+
Памятный знак «Здесь начинался Талнах»	Объект культурного наследия регионального значения. Памятный знак установлен на месте, где в 1960 г. были открыты залежи медно-никелевых руд, положившие начало разработки Талнахского месторождения	Администрация р-на Талнах	Красноярский край, район города Норильска, подножие горы Отдельной	-	+ Доступна копия, установленная в туристической доступности
Памятный знак «Бауманцам»	Студенческие стройотряды МВТУ работали в Талнахе с 1968 по 1988 год. Бауманцы занимались расчисткой территории под поселок Талнах, трудились на стройке рудников «Комсомольский», «Октябрьский», ТЭЦ-2, строили бетонные дороги до рудников	Участники студенческих отрядов МВТУ им. Н.Э. Баумана	Красноярский край, г. Норильск, район Талнах, ул. Бауманская, д.9А, за зданием магазина	+	+
Памятный знак студенческим строительным отрядам МВТУ им. Н. Баумана	Студенческие стройотряды МВТУ работали в Талнахе с 1968 по 1988 год. Бауманцы занимались расчисткой территории под поселок Талнах, трудились на стройке рудников «Комсомольский», «Октябрьский», ТЭЦ-2, строили бетонные дороги до рудников	Участники студенческих отрядов МВТУ им. Н.Э. Баумана	Красноярский край, г. Норильск, район Талнах, ул. Диксона, д.11	+	+
Дом отдыха на озере Лама	Здание дома отдыха строилось в 1939-41 гг. заключенными Норильлага	Архитектор Ф.М. Усов	Красноярский край, г. Норильска, район озера Лама	+	Доступна туристам возможна только водным транспортом
Мемориальный комплекс прибалтийским офицерам	В августе 1941 года на озеро Лама были привезены репрессированные офицеры 24-го территориального стрелкового корпуса	Р. Свидинкас, резчики по дереву - А. Анчаричюс, А. Сакапаускас (народные мастера	Красноярский край, г. Норильска, район озера Лама, Дом отдыха	+	Доступна туристам возможна

	Красной Армии из Латвии, Литвы и Эстонии. Заключенные работали на лесоповале, заготавливали ягоды, грибы для отправки в Норильск	Литвы)			ожно только водным транспортом
Памятник В.И. Пономаренко	Владимир Иванович Пономаренко возглавлял норильский участок навигационно-технической инспекции, создал специальную систему контроля маломерных судов на норильских водоемах, которая позволила сохранить сотни жизней. Инспекторский пост на острове Ближнем действует с 1977 года по настоящее время	С.В. Пономаренко	Красноярский край, р-н г. Норильска, остров Ближний	+	Доставка туристов возможна только водным транспортом
Памятник «Приют беспокойных сердец»	Памятник посвящен туристам, не вернувшимся с маршрута	М.Ю. Волгин	Красноярский край, г. Норильск, р-н Талнах, Красные камни	+	+
Скульптура горняка	25 августа 2019 открыт символ героического труда горняков и шахтостроителей	Архитектор Андрей Шипунов	Красноярский край, г. Норильск, район Талнах, Центральная площадь	+	+
Памятная стела в честь героического труда и ратных подвигов соотечественников	Памятный знак посвящён жителям Заполярья, героям-землякам, тем, кто защищал страну в Великой Отечественной войне, в локальных конфликтах, и тем, кто своими трудовыми подвигами сделал Норильск городом, достижениями которого гордится вся Россия.	Архитектор Е.В. Арсеньева	Красноярский край, г. Норильск, район Кайеркан, центральная площадь (ул. Школьная, 19-15)	+	+
Памятник «300 лет прокуратуре»	Символ выражения благодарности всем прокурорским работникам, стоящим на страже закона со дня основания ведомств.	Архитектор – А.В. Шипунов	Красноярский край, г. Норильск, район Центральный, пр-т Ленинский, д. 10	+	+
Стела «Норильск – город трудовой доблести»	Стела является данью памяти подвигу норильчан, которые в годы Великой Отечественной войны добывали и выплавляли никель, ковали Победу за три тысячи километров от линии фронта.	Главный архитектор проекта Денис Стритович	Красноярский край, г. Норильск, район Центральный, Комсомольский парк	+	+
Объекты туристского притяжения ПАО ГМК «Норильский никель»					
Стела с логотипом «Норильский никель». Территория Медного завода	Стела с подвеской логотипа и букв «Норильский никель». Установили в 2008		Красноярский край, г. Норильск, территория Медного завода Вокзальная 14 стр. 2	+	+

Ковш для розлива черновой меди.	Ковш для розлива черновой меди на бетонном постаменте. Установили в 2014		Красноярский край, г. Норильск, площадь АБК МЗ Вокзальная 9	+	+
Стела к 60 – летию завода	В сентябре 2001 года коллектив Механического завода ПО «Норильскремонт» отмечал 60-летие со дня основания предприятия. К юбилею завода директор Механического завода Соколов Сергей Петрович принял решение о проектировании и изготовлении «Стелы к 60-летию завода». В 2016 году к юбилею завода 75 лет по решению директора Механического завода Лямзина Вячеслава Александровича «Стела к 60-летию завода» восстановлена и установлена с усиленным фундаментом собственными силами.	Разработчик: Норильск проект, проект 359985-КМД, проект разработан в 2001 году специалистами Отдела металлических конструкций (ОМК) института «Норильскпроект». Работа велась: - под руководством Марокко Владимир Петрович; исполнители: - Володина Татьяна Александровна; - Вырина Светлана Владимировна. Изготовитель Механический завод. Повторная дата установки: 2016 год. Разработчик фундамента: начальник конструкторского бюро технического отдела Механического завода Буданок Владимир Викторович. Проект МС963.00.000СБ, изготовитель Механический завод.	Красноярский край, г. Норильск, Проезд Машиностроителей, 4г	+	+
Стела к юбилею Механического завода	К юбилею завода 80 лет по решению Директора Механического завода Лямзина В.А. в начале 2021 года на заводе объявили конкурс по разработке концепции стелы к 80-ти летию завода, в данном конкурсе победу одержал Жданов Андрей Евгеньевич (инженер-конструктор).	Разработчик: конструктор Жданов А.Е., конструкторское бюро Механического завода, проект ОКБ1162.00.00.00.00СБ. Изготовитель Механический завод.	Красноярский край, г. Норильск, Проезд Машиностроителей, 4г	+	+
Стела ПДМ рудник «Скалистый». Расположена при въезде на промышленную площадку рудника	Металлический макет погрузочно-доставочной машины с металлическими буквами рудник «Скалистый» на бетонном постаменте	Установлена в июне 2022 года. Автор: Савка Олег Иосифович, машинист погрузочно-доставочной машины 6-го	Красноярский край, г. Норильск, район Талнах Расположена при въезде на промышленную площадку рудника «Скалистый»	+	+

«Скалистый»		разряда Подземного участка эксплуатации и обслуживания самоходного оборудования рудника «Скалистый»			
Бюст первому директору Норильского комбината Авраамию Павловичу Завенягину.	Железобетонная площадка, ограждения, постамент, фонарные столбы – 10 шт., наружное освещение – 5 шт.	Установлен: в 1960 году. Центр Старого города, который сейчас носит имя Завенягина, начали проектировать в начале 1940-х годов. Архитекторы застройки: Лидия Миненко, Витольд Непокойчицкий, Федор Усов, Геворг Кочар. Площадь сначала неофициально звалась Предзаводской, затем стала называться Административной. 23 июля 1960 года подгрудный бюст А.П.Завенягина был торжественно открыт, для Норильска его выполнили на заводе художественного литья в Мытищах. Автор памятника – Юрий Нерода. В 1993 году бюст Завенягина перенесли в фойе управления Норильского комбината на Гвардейской площади. Памятник регионального значения находится там и сейчас, только в бюро пропусков. На площади теперь стоит его уменьшенная медная копия. В сентябре 1960 года Административную площадь	Красноярский край, г. Норильск, пл. Завенягина	+	+

		переименовали в честь Авраамия Завенягина			
Мемориальная доска директору АТО «ЦАТК» Полякову В.К.	Памятный знак руководителю советской эпохи автотранспортного предприятия Норильского комбината для будущих поколений	Установлена: 23.10.2015. Автор: Кравчишин Р. Соавтор: Букаткин В.В.	Красноярский край, г. Норильск ул. Октябрьская, 55а расположена на здании фасада АБК ЦАТК	+	+
Мельница полусамоизмельчения (МПСИ).	Макет мельницы МПСИ является копией оригинального оборудования.	Установлена в августе 2024 года. Автор: Волянский И.В.	Место установки: промышленная площадка Талнахской обогатительной фабрики, выезд с центрального КПП	+	+
Символ автотранспортному предприятию	Символ предприятия (Белаз)	Установлен: 01.07.1995. Автор: Поляков В.К.	Красноярский край, г. Норильск ул. Октябрьская, 55а Памятник расположен на въездной части к управлению Автотранспортного объединения «ЦАТК»	+	+
Мемориальная доска Надеждинского металлургического завода имени Б.И. Колесникова.	Памятный знак директору Норильского горно-металлургического комбината в 1973 – 1988 годах Колесникову Борису Ивановичу	Установлена: 30.06.2004	Расположена на первом этаже Заводоуправления, на 14-м километре автодороги Норильск-Алыкель, 64Б	+	+
Стела информационная	Информационная стела Надеждинского металлургического завода имени Б.И. Колесникова	Установлена в августе 2023 года	расположена на 11-м километре автодороги Норильск - Алыкель	+	+
Мемориальный комплекс первого аэропорта «Норильск»,	Памятник норильской авиации «Символ Надежды» транспортный самолет АН-26	Установлен в июне 2012 года	расположен на 12-м километре автодороги Норильск - Алыкель	+	+
Открытая площадка музея «Строительства и развития Норильской железной дороги»,	На Привокзальной площади установлено 7 образчиков железнодорожной техники, ранее эксплуатируемой на Предприятии	Установлена в 2018 году руководством Предприятия технологического железнодорожного транспорта	Красноярский край, г. Норильск ул. Вокзальная, 8	+	+
Служебно-техническое здание Предприятия технологического железнодорожного транспорта	Передняя часть кабины тепловоза 2ТЭ-116 смонтированная на фасаде здания.	Установлено в 2013 году коллективом Цеха подвижного состава Предприятия технологического железнодорожного транспорта	Красноярский край, г. Норильск ул. Вокзальная 6	+	+

2.1.4. Музеи, музеи-заповедники, выставочные залы

Наименование объекта	Ведомственная принадлежность	Автотранспортная доступность	Адрес	Контакты	Наличие сувенирной и другой продукции музея (выставки)
Муниципальное бюджетное учреждение «МВК «Музей Норильска»	МУ «Управление по делам культуры и искусства Администрации города Норильска»	Возможна временная стоянка туристских автобусов	663305, г. Норильск, Ленинский проспект, д.14	8 (3919)46-06-46 Факс:46-06-49	Книги, значки, магниты, футболки
Музей Боевой Славы Норильского МО КРО ВООВ	Частная организация	Возможна временная стоянка	663302, г. Норильск, ул. Советская, д. 9, 2 этаж	8-913-505-81-44	–

2.1.5. Усадьбы и усадебные комплексы

Усадьбы и усадебные комплексы на территории города Норильска отсутствуют.

2.1.6. Религиозные объекты, объекты паломничества и религиозного туризма

	Наименование объекта	Историко-художественные достоинства объекта	Адрес	Автотранспортная доступность, возможности для парковки автотранспорта (экскурсионных автобусов и личных автомашин)	Использование объекта в экскурсиях
1.	Собор Всех Скорбящих Радость (Норильская и Туруханская епархия Русская Православной Церкви)	Самая северная в мире православная церковь	г. Норильск, центральный район, ул. Пушкина, д.11, телефон (3919) 42-32-96	Имеется возможность для парковки автотранспорта, существует автотранспортная доступность, указателей и туристской навигации в направлении следования до объекта – нет, имеется пандус для людей с ограниченными возможностями	Возможно использование объекта для экскурсии
2.	Мечеть Нурд-Камаль	Самая северная мечеть в мире	г. Норильск, ул. 50 лет Октября, д.2А, телефон 8-905-090-48-79	Имеется возможности для парковки автотранспорта, существует автотранспортная доступность; указателей и туристской навигации в направлении следования до объекта - нет; отсутствует доступ для людей с ограниченными	Объект не используется для экскурсий

				возможностями.	
3.	Церковь евангельских христиан-баптистов		г. Норильск, центральный район, ул. Нансена, д. 105, телефон 8-913-041-81-81	Имеется возможности для парковки автотранспорта, существует автотранспортная доступность, указателей и туристской навигации в направлении следования до объекта - нет; отсутствует доступ для людей с ограниченными возможностями.	Объект не используется для экскурсий
4.	Памятник-часовня Честного и Животворящего Креста Господня	установлен на месте первого официального кладбища для вольнонаемных и заключенных Норильлага	расположена у подножия горы Шмидта в г. Норильске на месте бывшего кладбища для узников Норильлага и входит в музейный мемориальный комплекс «Норильская Голгофа»	Имеется возможности для парковки автотранспорта, существует автотранспортная доступность, указателей и туристской навигации в направлении следования до объекта - нет	Объект используется для экскурсий
5.	Храм Новомучеников и Исповедников Церкви Русской	11 сентября 2018 года Святейший Патриарх Московский и всея Руси Кирилл совершил чин великого освящения храмового комплекса в честь Новомучеников и исповедников Церкви Русской в Норильске и Божественную литургию в новоосвященном храме	г. Норильск, ул. Мира, д.6, телефон 8-913-165-35-77	Имеется возможность для парковки автотранспорта, существует автотранспортная доступность, указателей и туристской навигации в направлении следования до объекта – нет, имеется пандус для людей с ограниченными возможностями	Возможно использование объекта для экскурсии
6.	Храм Троицы Живоначальной		г. Норильск, район Талнах, ул. Строителей, д. 13 «А», телефон 8-906-903-58-33 36-58-33	Имеется возможности для парковки автотранспорта, существует автотранспортная доступность, указателей и туристской навигации в направлении следования до объекта - нет	Возможно использование объекта для экскурсии
7.	Храм Архангела Гавриила		г. Норильск, р-н Кайеркан, ул. Строительная, д.13 «А»	Имеется возможности для парковки автотранспорта, существует автотранспортная	Возможно использование объекта для экскурсии

				доступность, указателей и туристской навигации в направлении следования до объекта - нет	
8.	Храм Преображения Господня		г. Норильск, р-н Кайеркан, ул. Первомайская, д.26, телефон 8-913-492-38-05 8-913-503-36-31	Имеется возможности для парковки автотранспорта, существует автотранспортная доступность, указателей и туристской навигации в направлении следования до объекта - нет	Возможно использование объекта для экскурсии
9.	Храм великомученицы Варвары	Архиерейское подворье храма в честь великомученицы Варвары г. Норильска Красноярского края Норильской Епархии Русской Православной Церкви (Московский Патриархат)	г. Норильск, р-н Талнах, ул. Бауманская, д.7. телефон 45-26-45	Имеется возможности для парковки автотранспорта, существует автотранспортная доступность, указателей и туристской навигации в направлении следования до объекта - нет	Возможно использование объекта для экскурсии
10.	Храм святого равноапостольного великого князя Владимира		г. Норильск, р-н Талнах, ул. Бегичева, д. 9 «А», телефон 42-32-92	Имеется возможности для парковки автотранспорта, существует автотранспортная доступность, указателей и туристской навигации в направлении следования до объекта - нет	Возможно использование объекта для экскурсии
11.	Храм в честь Святителю Луки Архиепископа Красноярского		г. Норильск, Комсомольский парк, телефон 33-08-24	Имеется возможности для парковки автотранспорта, существует автотранспортная доступность, указателей и туристской навигации в направлении следования до объекта - нет	Возможно использование объекта для экскурсии

2.1.7. Объекты природно-заповедного фонда

Название	Местонахождение	Контакты	Описание (площадь, дата создания, особенности)	Доступность объекта (автотранспортная доступность, наличие указателей и туристской навигации)	Возможность их посещения организованными группами и неорганизованными туристами
Государственный природный	В структуре администрации	Адрес учреждения:	Категория: государственный	Зима: снегоход. Лето: Аэролодки,	По согласованию

<p>заповедник «Путоранский»</p>	<p>вно-территориального деления: Сибирский федеральный округ, Красноярский край, Таймырский Долгано-Ненецкий и Эвенкийский муниципальные районы.</p>	<p>663305, г. Норильск, ул. Кирова, д.24 Код: (3919) Телефон, 49-14-04 E-mail: zapoved.taimyra@mail.ru сайт: Официальный сайт «Федерального государственного бюджетного учреждения «Объединенная дирекция заповедников Таймыра»» — Главная страница (zapovedsever.ru)</p>	<p>природный заповедник Значение: особо охраняемая природная территория федерального значения Дата создания: 15 декабря 1988 года Государственный природный заповедник «Путоранский» учрежден постановлением Правительства Российской Федерации от 15 декабря 1988 года № 524 «О создании государственного заповедника «Путоранский» Госкомприроды РСФСР в Красноярском крае», по решению Красноярского крайисполкома от 2 декабря 1987 года № 482 «Об организации государственного заповедника «Путоранский» Площадь ООПТ 1 887 251 га Международный статус: С 2010 года Объект Всемирного культурного и природного наследия ЮНЕСКО – «Плато Путорана». В объект наследия включена территория плато Путорана в границах государственного природного заповедника «Путоранский».</p>	<p>СВП, вертолет, гидросамолет Удаленность от регионального центра: 180 км по воде от Норильска наличие указателей и туристской навигации - нет</p>	<p>с администрацией ФГБУ «Заповедники Таймыра». Средства размещения: Наличие мест под размещение палаток (в т.ч. возможность аренды самих палаток) - настилы на оз. Лама (охранная территория заповедника «Путоранский») — 3 настила, предоставлены услуги мобильной бани. 3 домика на оз. Собачьем (территория ООПТ) на 4 чел., 2 альпхижины (охранная территория заповедника «Путоранский», оз. Лама) до 6 чел.</p>
<p>Государственный природный заповедник «Большой Арктический»</p>	<p>Красноярский край, Таймырский Долгано-Ненецкий район</p>	<p>Адрес учреждения: 663305, г. Норильск, ул. Кирова, д.24 Код: (3919) Телефон, 49-14-04 E-mail:</p>	<p>Категория: государственный природный заповедник Значение: особо охраняемая природная территория федерального</p>	<p>Лето - Морское судно, вертолет, гидросамолет.</p>	<p>По согласованию с администрацией ФГБУ «Заповедники Таймыра». Объекты показа:</p>

		<p>zapoved.taimyra@mail.ru сайт: Официальный сайт «Федерального государственного бюджетного учреждения «Объединенная дирекция заповедников Таймыра»» — Главная страница (zapovedsever.ru)</p>	<p>значения Дата создания: 11 мая 1993 года Государственный природный заповедник «Большой Арктический» учрежден Постановлением Правительства Российской Федерации от 11 мая 1993 года № 431 «О создании государственного природного заповедника «Большой Арктический» Министерства охраны окружающей среды и природных ресурсов Российской Федерации», по Постановлению Администрации Таймырского автономного округа от 1 марта 1993 года № 29 «Об организации «Большого Арктического» заповедника на территории Диксонского административного района Таймырского автономного округа». Общая площадь заповедника: 4 169 222,0 га.</p>		<p>Лежбища моржей. Морские млекопитающие. Средства размещения – нет.</p>
<p>Государственный природный биосферный заповедник «Таймырский»</p>	<p>Красноярский край, Таймырский Долгано-Ненецкий муниципальный район, сельское поселение Хатанга (большая часть участка Основная тундровая территория, участок Арктический,</p>	<p>Адрес учреждения: 663305, г. Норильск, ул. Кирова, д. 24 Код: (3919) Телефон, 49-14-04 E-mail: zapoved.taimyra@mail.ru сайт: Официальный сайт «Федерального государственного бюджетного</p>	<p>Категория: государственный природный биосферный заповедник Значение: особо охраняемая природная территория федерального значения Дата создания: 23 февраля 1979 года Государственный природный биосферный заповедник «Таймырский»</p>	<p>От с.п. Хатанга - Зима: снегоход. Лето: гидросамолет, вертолет, лодка (до участка Ары-Мас)</p>	<p>По согласованию с администрацией ФГБУ «Заповедники Таймыра». Средства размещения - нет</p>

	<p>Ары-Мас, Лукунский, Бикада), городское поселение Диксон (часть участка Основная тундровая территория)</p>	<p><u>учреждения «Объединенная дирекция заповедников Таймыра»» — Главная страница (zapovedsever.ru)</u></p>	<p>учрежден постановлением Правительства РСФСР от 23 февраля 1979 года № 107 «Об организации государственного заповедника «Таймырский» Главохоты РСФСР в Красноярском крае». Распоряжением Правительства Российской Федерации от 9 июля 1994 года № 1087-р «Образование Арктического участка государственного природного заповедника «Таймырский» создан Арктический участок заповедника. Заповедник имеет статус биосферного заповедника на основании решения Президиума международного координационного совета программы ЮНЕСКО «Человек и биосфера» от 25 октября 1995 года («Taimyrsky Biosphere Reserve» / биосферный резерват "Таймырский"), принятого по поручению Совета программы. Этот статус подтверждается Сертификатом, подписанным Генеральным директором ЮНЕСКО. Общая площадь заповедника: 1 781 536 га В том числе: на территории сельского поселения Хатанга – 1 591 298 га, городского поселения Диксон – 190 630 га (в том числе площадь морской акватории</p>		
--	--	---	--	--	--

			49 540 га) Таймырского Долгано-Ненецкого муниципального района.		
Наименование ООПТ: Государствен ный природный заказник федерального значения «Пуринский»	Сибирский федеральный округ, Красноярский край, Таймырский Долгано- Ненецкий муниципальн ый район, Городское поселение Дудинка и Сельское поселение Караул	Адрес учреждения: 663305, г. Норильск, ул. Кирова, д. 24 Код: (3919) Телефон, 49-14- 04 E-mail: zapoved.taimyga@mail.ru сайт: Официальный сайт «Федерального государственного бюджетного учреждения «Объединенная дирекция заповедников Таймыра»» — Главная страница (zapovedsever.ru)	Категория: Государственный природный заказник Значение: особо охраняемая природная территория федерального значения Дата создания: 06 июля 1988 года Государственный природный заказник «Пуринский» учрежден Приказом Главного управления охотничьего хозяйства и заповедников при Совете Министров РСФСР от 6 июля 1988 года № 166 «Об организации государственного республиканского зоологического заказника «Пуринский» в Красноярском крае», в соответствии с решением Красноярского крайисполкома от 20 февраля 1988 года № 71-П «Об организации государственных заказников «Пуринский» республиканского значения, «Березовский» краевого значения и продления срока действия зоологического заказника «Большемуртинский » краевого значения». Общая площадь заказника: 787 500,0 га. В том числе на территории Городского поселения Дудинка –	Зима: снегоход. Лето: лодка, вертолет, гидросамолет.	По согласованию с администраци ей ФГБУ «Заповедники Таймыра». Средства размещения нет Объекты показа: Колонии краснозобой казарки.

			268 148,0 га, и Сельского поселения Караул – 519 352, 0 га.		
Наименование ООПТ: Государственный природный заказник федерального значения «Североземел ьский»	Сибирский федеральный округ, Красноярский край, Таймырский Долгано- Ненецкий муниципальн ый район, Городское поселение Диксон.	Адрес учреждения: 663305, г. Норильск, ул. Кирова, д.24 Код: (3919) Телефон, 49-14- 04 E-mail: zapoved.taimyga @mail.ru сайт: Официальный сайт «Федерального государственног о бюджетного учреждения «Объединенная дирекция заповедников Таймыра»» — Главная страница (zapovedsever.ru)	Категория: Государственный природный заказник Значение: Особо охраняемая природная территория федерального значения Дата создания: 3 апреля 1996 года Государственный природный заказник «Североземельский» учрежден постановлением Правительства Российской Федерации от 22 апреля 1996 года № 164 «О создании государственного природного республиканского заказника федерального значения «Североземельский», по постановлению Таймырского (Долгано-Ненецкого) Автономного округа от 20 ноября 1995 года № 180 «О создании республиканского заказника «Североземельский». Общая площадь заказника: 421 701,0 га. В том числе: Участки «Остров Домашний» – 280 га, «Полуостров Парижской Коммуны» – 93542, «Фьорд Матусевича» – 169234, «Залив Ахматова» – 158645.	Лето: Гидросамолет, морское судно	По согласованию с администраци ей ФГБУ «Заповедники Таймыра». Средства размещения нет Объекты показа: Колонии чаек. Остров «Домашний», Залив Ахматова
Наименование ООПТ: Памятник природы краевого значения «Ландшафтны й участок	Красноярский край, город Норильск, горный хребет Хараелах. В 5 километрах от ВС-8 рудника «Маяк».	=	Категория: Памятник природы краевого значения. Значение: Особо охраняемая природная территория Дата создания:	Круглогодичная пешая доступность, внедорожная техника.	Проход свободный с соблюдением правил посещения ООПТ.

«Красные камни».			Указом Губернатора Красноярского края о создании охранной зоны памятника природы краевого значения «Ландшафтный участок «Красные камни», установление ее границ и утверждения и Положения о ней № 314 – уг от 13.11.2023 Общая площадь заказника: 9,94 га.		
------------------	--	--	--	--	--

*в соответствии с постановлением Правительства Российской Федерации от 26 июля 2010 г. № 539, Приказом Министерства природных ресурсов и экологии Российской Федерации от 13.08.2012 г. №237 ФГБУ «Государственный природный заповедник «Большой Арктический», ФГБУ «Государственный природный биосферный заповедник «Таймырский», ФГБУ «Государственный природный заповедник «Путоранский» — реорганизованы в форме слияния в Федеральное государственное бюджетное учреждение «Объединенная дирекция заповедников Таймыра» (ФГБУ «Заповедники Таймыра»).

2.1.8. Пляжные зоны, места отдыха населения

На территории муниципального образования город Норильск отсутствуют пляжные зоны.

2.1.9. Охотничье - рыболовные объекты

Местная общественная организация охотников и рыболовов г. Норильск.
Адрес: 663318, Красноярский край, г. Норильска, Талнахская, д.46
Телефон: 8-913-167-99-80

2.1.10. Объекты сельского туризма

Сельский туризм на территории муниципального образования город Норильск отсутствует.

2.1.11. Объекты промышленного туризма

Сердце Норильска – его предприятия. Поэтому местный индустриальный туризм – это способ понять северный характер города и людей, прикоснуться к энергии Заполярья.

Промышленные туристические маршруты:

Посещение учебной шахты «Ангидрит» на руднике «Кайерканский», единственный в России учебный полигон. Туристов отправляют на 80 метров под землю, где они могут почувствовать себя настоящими шахтерами.

Посещение действующего рудника «Медвежий ручей». Действующий добывающий объект, который можно посетить с экскурсией. Наблюдение за разработкой карьера и история открытия местных месторождений.

Предприятия легкой промышленности:

- норильские теплицы;
- норильский молочный завод;
- заполярный пищевой комбинат.

Также можно ознакомиться с производством напитков на основе уникальной норильской воды на заводах норильской пивоваренной компании.

№ п/п	Наименование объекта	Адрес	Наличие экскурсий	Организации, проводящие экскурсии
1	ООО «Норильский обеспечивающий комплекс» Шахта «Ангидрит»	г. Норильск, АБК шахты «Ангидрит» рудника «Кайерканский» ООО «Норильский обеспечивающий комплекс»	да	1. Клуб исследователей Таймыра Тел.: 8-923-205-63-40 kit-kroo@rambler.ru 2. Экскурсионное бюро «Таймырские истории» Тел.: 8-913-502-83-32 3. Промтуризм Норникель Тел.: 8-913-498-10-70 nn_tour@nornik.ru
2	ООО «Норильская пивоваренная компания»	г. Норильск, ул. Энергетическая, д. 2	да	Экскурсионное бюро «Таймырские истории» Тел.: 8-913-502-83-32
4	Карьер «Медвежий ручей» рудника «Заполярный» (ООО «Медвежий ручей»)	г. Норильск, ул. Горная, д. 13	да	Промтуризму Норникель Тел.: 8-913-498-10-70 nn_tour@nornik.ru
5	ООО «Заполярный пищевой комбинат»	г. Норильск, ул. Октябрьская, д.31, строение 6	да	Экскурсионное бюро «Таймырские истории» Тел.: 8-913-502-83-32
6	Норильские теплицы (ООО «Севертехносклад»)	г. Норильск, бй км автодороги Норильск – Алыкель 18а, стр.7.	да	Экскурсионное бюро «Таймырские истории» Тел.: 8-913-502-83-32
7	Корпоративный университет «Норильский никель»	г. Норильск, р-н Талнах, р-н основной площадки рудника Комсомольский 4, ст 1	да	«ПанарктикСтар» Тел.: 8-800-777-08-75 http://panarcticstar.ru/

2.1.12. Объекты делового туризма

Официальные объекты делового туризма на территории муниципального образования город Норильск отсутствуют.

2.1.13. Спортивные сооружения, в том числе горнолыжные объекты

№	Наименование объекта	Адрес, место расположения	Ведомственная принадлежность	Количество мест, пропускная способность (чел.)	Виды спорта	Периоды функционирования
1.	МБУ «Лыжная база «Оль-Гуль»	г. Норильск, Вальковское шоссе, д. 24	МУ «Управление по спорту Администрации города Норильска»	ЕПС: 52	лыжные гонки, прокат (лыжи, бадминтон, велосипед, роликовые коньки)	Круглогодично
2.	МБУ «Дворец спорта «Арктика»	г. Норильск, ул. Набережная Урванцева, д. 53	МУ «Управление по спорту Администрации города Норильска»	КМ: 2184 ЕПС:316	фигурное катание, хоккей, пауэрлифтинг, тяжелая атлетика, спортивная гимнастика, полиатлон, самбо, дзюдо, пулевая стрельба, практическая стрельба, прыжки на батуте, спортивная акробатика, легкая атлетика	Круглогодично

3.	Плавательный бассейн	г. Норильск, Центральный район, ул. Комсомольская, д. 13	МБУ «Дворец спорта «Арктика»	КМ: 400 ЕПС: б/В – 48, зал - 12	плавание, водное поло, дайвинг, адаптивный спорт (плавание)	Круглогодично
4.	Крытый каток «Льдинка»	г. Норильск, Центральный район, ул. Комсомольская, д. 46А	МБУ «Дворец спорта «Арктика»	КМ: 400 ЕПС:55	массовые катания, хоккей	Сезонно (декабрь-апрель)
5.	МБУ «Стадион «Заполярик»	г. Норильск, ул. Пушкина, д.7 А	МУ «Управление по спорту Администрации города Норильска»	КМ: 1000 ЕПС: 226	легкая атлетика, баскетбол, мини-футбол, волейбол, настольный теннис, бадминтон, стрельба из лука, кендо, греко-римская борьба, пауэрлифтинг, шахматы, адаптивный спорт («базовая площадка»), прокат (лыжи, коньки, роликовые коньки)	Круглогодично
6.	МБУ «Спортивный комплекс «Кайеркан»	г. Норильск, район Кайеркан, ул. Надеждинская, д. 3	МУ «Управление по спорту Администрации города Норильска»	ЕПС: 133 КМ: мобильные трибуны	настольные игры, настольный теннис, прыжки на батуте, волейбол, мини-футбол, баскетбол, художественная гимнастика, скалолазание, боевые виды искусств (карате), тренажерный зал	Круглогодично
7.	Ледовый дворец спорта	г. Норильск, район Кайеркан, ул. Надеждинская, д. 5	МБУ «Спортивный комплекс «Кайеркан»	ЕПС: 179 КМ: мобильные трибуны	керлинг, хоккей, фигурное катание, массовые катания	Сезонно (декабрь-апрель)
					Табата, джампинг, зумба, йога, тренажерный зал, адаптивный спорт (тренаж. зал)	Круглогодично
8.	Плавательный бассейн	г. Норильск, район Кайеркан, ул. Надеждинская, д. 16	МБУ «Спортивный комплекс «Кайеркан»	ЕПС: 72	плавание, акваэробика, зумба, боевые виды искусств (айкидо), адаптивный спорт (плавание)	Круглогодично
9.	МБУ «Дом спорта «БОКМО»	г. Норильск, ул. Талнахская, д. 68 А	МУ «Управление по спорту Администрации города Норильска»	ЕПС: 79 КМ: мобильные трибуны	фут зал, настольный теннис, волейбол, баскетбол, бадминтон, теннис, пауэрлифтинг прыжки на батуте, художественная гимнастика	Сентябрь-май

10.	Дом физической культуры	г. Норильск, район старого города, ул. Октябрьская, д. 6б	МБУ «Дом спорта «БОКМО»	ЕПС: 89 КМ: мобильные трибуны	фут зал, баскетбол, волейбол, карате	Сентябрь-май
11.	Спортивный зал «Геркулес»	г. Норильск, Центральный район, ул. Metallургов, д. 25а	МБУ «Дом спорта «БОКМО»	ЕПС: 55 КМ: мобильные трибуны	бокс, греко-римская борьба, АРБ, боевое самбо, панкратион, рукопашный бой	Сентябрь-май
12.	МБУ «Спортивный комплекс «Талнах»		МУ «Управление по спорту Администрации города Норильска»			
13.	Культурно - оздоровительный центр	г. Норильск, район Талнах, ул. Таймырская, д. 15	МБУ «Спортивный комплекс «Талнах»	ЕПС: 110 КМ: мобильные трибуны	настольный теннис, теннис, мини-футбол, фут зал, спортивные танцы, атлетика, баскетбол	Круглогодично
14.	Плавательный бассейн	г. Норильск, район Талнах, ул. Таймырская, д. 11	МБУ «Спортивный комплекс «Талнах»	ЕПС: 136 КМ: мобильные трибуны	плавание, аквааэробика, детский фитнес, боевое самбо, кендо, йога, каратэ до	Круглогодично
15.	Крытый каток «Умка»	г. Норильск, район Талнах, ул. Космонавтов, д. 15а	МБУ «Спортивный комплекс «Талнах»	ЕПС: 78 КМ:193	массовые катания на коньках, хоккей, фигурное катание на коньках	Сезонно (декабрь-апрель)
16.	Спортивный зал «Горняк»	г. Норильск, район Талнах, ул. Строителей, д. 23	МБУ «Спортивный комплекс «Талнах»	ЕПС: 43 КМ: мобильные трибуны	баскетбол, волейбол, фут зал, бадминтон, киокусинкай каратэ, РМБ, фитнес, зумба, атлетика	Круглогодично
17.	Спортивный зал «Восток»	г. Норильск, район Талнах, ул. Новая, д. 11а	МБУ «Спортивный комплекс «Талнах»	ЕПС: 38 КМ: мобильные трибуны	каратэ	Круглогодично
18.	Спортивный зал «Солнышко	г. Норильск, район Талнах, ул. Таймырская, д. 5	МБУ «Спортивный комплекс «Талнах»	ЕПС:25 КМ: мобильные трибуны	Кикбоксинг, бокс, рукопашный бой, прокат лыж	Круглогодично
19.	Физкультурно - оздоровительный комплекс «Солнышко	г. Норильск, район Талнах, ул. Диксона, д. 4	МБУ «Спортивный комплекс «Талнах»	ЕПС: 90 КМ: мобильные трибуны	Футбол, многофункциональный уличные спортивные площадки	Сезонно (июнь-сентябрь)
20.	Ледовый дворец «Айсберг»	г. Норильск, район Талнах, ул. Строителей, д. 41/1	Заполярный филиал ПАО «ГМК» Норильский никель»	ЕПС:300	Ледовый дворец «Айсберг»	г. норильск, р-н Талнах, ул. Строителей, 41/1
21.	Спорт-холл «Айка»	г. Норильск ул. 50 лет Октября, 6	Заполярный филиал ПАО «ГМК» Норильский никель»			



2.1.14. Объекты развлечения



Наименование объекта	Адрес, место расположения	Особенности туристско-экскурсионного обслуживания
Норильский Заполярный театр им. В. Маяковского	г. Норильск, Ленинский проспект, д.34, т. 22-68-69, www.northdrama.ru	Есть остановка, парковка, указателей нет
Городской центр культуры (концерты, выступления артистов цирка)	г. Норильск, ул. Орджоникидзе д.15, т. 22-99-14, www.gcknorilsk.ru	Есть остановка, парковка, указателей нет
Культурно-досуговый центр им Вл. Высоцкого (кинотеатр, культмассовые мероприятия)	г. Норильск, р-он Галнах, ул. Строителей д.17, т. 37-28-05, www.кдц-высоцкого.рф	Есть остановка, парковка, указателей нет
Культурно-досуговый центр «Юбилейный» (кинотеатр, культмассовые мероприятия)	р-он Кайеркан, ул. Шахтерская д.14, т. 39-85-41, www.kdcub.ru	Есть остановка, парковка, указателей нет
Кинотеатр «Родина»	г. Норильск, Ленинский проспект, д.7, т. 46-23-50, www.кино-родина.рф	Есть остановка, парковка, указателей нет
Киноконцертный комплекс «Синима Арт Холл»	г. Норильск, ул. Орджоникидзе, д.3 т. 22-99-24, www.cinemaarthall.ru	Есть остановка, парковка, указателей нет
Ночной клуб «Рублев»	г. Норильск, ул. Орджоникидзе, д.4В т. 22-55-55, www.rublev.club	Есть остановка, парковка, указателей нет
«Антикафе «МКС» (организация и проведение квестов, настольные игры, коворкинг)	г. Норильск, ул. Комсомольская, д.26А, т. 490-400	Есть остановка, парковка, указателей нет
Семейный спортивно-развлекательный комплекс «Три вершины» (экстремальные виды спорта, семейное кафе)	г. Норильск, ул. Лауреатов, д.21А т. 41-91-55	Есть остановка, парковка, указателей нет
Ресторан «Норильск» (караоке)	г. Норильск, ул. Кирова, д.36, т. 36-43-64, 22-99-99 vk.com/restaurant_norilsk	Есть остановка, парковка, указателей нет
Спортивно-развлекательный комплекс «Арена-Норильск»	г. Норильск, пл. Metallургов, д.10, т. 25-50-93, www.arena-норильск.рф	Есть остановка, парковка, указателей нет
Аквапарк «Тропикана» (водные аттракционы)	г. Норильск, пл. Metallургов, д.10, т. 25-55-55, www.arena-tropicana.ru	Есть остановка, парковка, указателей нет
Клуб активного отдыха «Лига экстрима» (пейнтбол, лазертаг, лучный бой, виар арена)	г. Норильск, Вальковское шоссе, 1, ст3т т. 33-66-20, 49-41-49	Есть остановка, парковка, указателей нет
Спорт Холл «Айка» (боулинг, бильярд, тренажерный зал, конференц-зал, массовые игры: футбол, баскетбол, волейбол)	г. Норильск, ул. 50 лет Октября. д.6, т. 25-10-34, 25-10-91	Есть остановка, парковка, указателей нет

2.1.15. Парково-рекреационные зоны



Парково-рекреационная зона на территории муниципального образования город Норильск отсутствует.

3. Туристско-значимые события

Название мероприятия	Дата проведения	Вид события	Краткое описание	Графические материалы
Снегоходный фестиваль «SNOW RIDE PUTORANA»	20-21 апреля	Спорт и активный отдых	г. Норильск, р-н Талнах, площадка у памятника «Приют беспокойных сердец». Фестиваль предусматривает зимние активности, в том числе главным событием фестиваля является гонка снегоходов, а также выставка высокопроходимой техники. У участников была возможность покататься на сноутюбингах. А для гонщиков помладше и просто желающих прокатиться на снегоходе была предусмотрена дополнительная трасса. На фестивале были организованы показательные выступления сноубайках.	
Массовое восхождение на гору Сокол	27 сентября		г. Норильск, горный хребет Хараелах, гора Листвянка. Ежегодное мероприятия. Организация туристского базового лагеря для подготовки и отдыха, организация групп в связки, для безопасного прохождения маршрута под руководством опытных гидов-проводников. По окончании восхождения всех туристов ждет горячий чай.	
Туристический слет на реке «Хараелах»	5-7 июля		г. Норильск, р-н Талнах, правый берег реки Хараелах. Ежегодный слет туристов, который объединяет на одной поляне команды разных учреждений и организаций города Норильска. Команды соревнуются в разных состязаниях: конкурс костровых; техника	

			водного туризма; техника пешеходного туризма; техника велосипедного туризма; скалолазание; конкурс биваков, конкурс песни, фото конкурс.	
Фестиваль летнего туризма «Норильск зовет!»	27-28 июля		г. Норильск, долина реки Ергалах, оз. Таборное. В рамках фестиваля проходят мастер-класс для всех желающих от чемпионки мира по сапсёрфингу Прохоровой Елены. Также организован прокат байдарок, пакрафтов и сапдосок безвозмездно под чутким руководством партнёров слета. В программу входит кулинарный конкур и восхождение на близлежащую вершину. Атмосферу фестиваля украшают многочисленные конкурсы и развлекательная программа, мастер-классы. А с утра участников ждет утренняя йога.	
Этап международного чемпионата по плаванию X-Waters Yenisey	13 июля		Пассажирский Дебаркадер, город Дудинка. Полярный Енисей в 2023 году покоряли около 80 смельчаков из девяти городов страны: Норильска, Дудинки, Санкт-Петербурга, Москвы, Самары, Гатчины, Магадана, Новосибирска и Перми. На выбор любителям плавания на открытой воде предложили три дистанции: 3 километра, 500 метров и 100 метров. Температура воды на поверхности Енисея в день заплыва составила 17,8 градусов. Самую длинную и полукилометровую дистанции пловцы преодолевали в гидрокостюмах.	

			<p>Поболеть за спортсменов собрались сотни жителей Норильска и Дудинки. Для участников спортивного праздника работал фудкорт. А по настоящему ярким и громким финалом X-WATERS Yenisei стал концерт Звонкого.</p>	
День города	20-21 июля	Городской праздник	<p>Ежегодное празднование Дня города, который включает множество интерактивных площадок для горожан и гостей города. В празднике задействована главная улица города - Ленинский проспект. Мероприятие включает несколько сцен на площадях города, где проходят конкурсы и концертная программа</p>	
День металлурга	20 июля	Городской праздник	<p>Ежегодное празднование сразу после Дня города. включает множество тематических интерактивных площадок для горожан и гостей города. В празднике задействована главная улица города - Ленинский проспект. Мероприятие включает несколько сцен на площадях города, где проходят конкурсы и концертная программа</p>	-
Забег по пересеченной местности Norilsk Trail	17 августа	Спорт и активный отдых	<p>г. Норильск, р-н Талнах, центральная площадка гора Отдельная. Забег по пересеченной местности вдоль Хараелахских гор. В этом году было представлено 6 дистанций: 500 м, 1 км, 7 км, 15 км, 30 км и 50 км. В Норильск съехались трейлайнеры со всей России. Для зрителей и участников забега предусмотрены зоны отдыха и развлекательная</p>	

День шахтёра	В 20-х числах августа	Городской праздник	программа. Ежегодное празднование сразу после Дня города. включает множество тематических интерактивных площадок для горожан и гостей города. В празднике задействована главная улица города - Ленинский проспект. Мероприятие включает несколько сцен на площадях города, где проходят конкурсы и концертная программа	
Фестиваль «Северная ягода»	1 сентября	Семейный отдых	г. Норильск, Комсомольская площадь. Ежегодное мероприятие в 2023 году проводилось в 7-й раз. Во время фестиваля работает 34 интерактивных площадок и локаций на тему северной ягоды. Проводятся разнообразные конкурсы и соревнования. В завершение фестиваля является концерт.	

4. Инфраструктура туризма

4.1. Объекты размещения

Наименование	Адрес, место расположения	Количество номеров	Количество койко-мест	Контактная информация	Численность размещенных	Средняя (минимальная) стоимость проживания
Гостиница «Норильск» ****	ул. Талнахская, д. 39 А	224	361	(3919) 34-99-30 (3919) 25-27-67	13 047	6 800
Гостиничный комплекс «Полярная звезда» *****	пр-т Ленинский, д. 2	41	41	(3919) 25-28-00 (3919) 25-28-01 (3919) 40-00-02	7 036	11 000
Отель «Талнах» ***	ул. Первопроходцев, д. 15	48	67	44-80-01 44-80-02	3 066	7 700
Отель «Север Гранд»	ул. Проспект Ленинский, д. 23	25	28	(3919) 49-38-38	197	10 000
«Хостелы РУС Норильск»	ул. Октябрьская, д. 6А	28	226	(3919) 49-04-90	713	1000
Хостел «Arctic Room»	ул. Орджоникидзе, д. 2	29	29	8-906-902-12-34	180	1 400

Хостел «Арктик»	пл. Металлургов, д. 23А	15	96	8-908-033-92-73	810	1 400
Хостел «Арктик»	Район Талнах, ул. Рудная, д.31	63	252	8-913-526-46-16	2 400	1 400
Хостел	ул. Завенягина, 6 к 1	5	32	8-913-165-94-65	354	1 800

4.2. Объекты общественного питания

№	Наименование	Адрес, место расположения	Характеристика кухни	Число посадочных мест	Контактная информация	Практика и потенциальные возможности обслуживания туристских и экскурсионных групп
1	Ресторан «Персона»	ул. Орджоникидзе, д.4В	Европейская, японская кухня, бизнес-ланч	100	40-00-17	+
2	Ресторан «Beer House»	ул. Бегичева, д.3А	Европейская кухня, бизнес-ланч	80	22-17-30, 36-99-39	+
3	Ресторан «Норильск»	ул. Кирова, д.36	Европейская кухня, бизнес-ланч	250	36-43-64, 22-99-99	+
4	Ресторан «Полярная звезда»	пр-т Ленинский, д.2	Европейская кухня, бизнес-ланч	50	25-28-32	+
5	Ресторан «Вино и Мясо»	ул. Ленинградская, д.39Д	Европейская кухня, бизнес-ланч	60	33-44-44, 22-10-10	+
6	Ресторан «Pepela»	пр-т Ленинский, д.23	Ресторан грузинской кухни	103	8-906-902-89-85	+
7	Ресторан «Sanremo»	ул. Металлургов, д.10	Итальянская кухня, бизнес-ланч	55	36-88-88	+
8	Ресторан «Чайхона северная»	ул. Строителей, д.12А	Восточная, кухня, бизнес-ланч, детское меню	30	45-70-48	+
9	Ресторан «Плов хаус элит»	ул. Нансена, д.4	Европейская и восточная кухни на дровах	100	36-05-05 8-905-979-05-05	+
10	Ресторан «Ассамблея»	пр-д Михайличенко, д.1А	Европейская кухня, бизнес-ланч	70	36-66-88, 8-913-508-70-70	+
11	Ресторан «Купец»	пр-д Михайличенко, д.1/4	Европейская, восточная, русская кухня	100	8-932-444-50-00, 8-905-977-81-71	+
12	Ресторан «Тет-а-тет»	ул. Талнахская, д. 68	Кавказская кухня	50	38-62-65, 34-62-65	+
13	Кафе «Хинкальный дом»	ул. Рудная, д. 31	Грузинская, европейская кухня	60	8-968-955-55-22	+
14	Ресторан "Виляш"	Вальковское шоссе, д. 4Б	Восточная, европейская кухня, бизнес	500	33-62-55, 8- 908-030-60-70	-

			ланч			
15	Ресторан "Геранбой"	ул. Урванцева, промплощадка, ст7	Кавказская, европейская кухня, бизнес ланч	500	33-24-25	-
16	Ресто-бар "Санторини"	пр-т Ленинский, д.42Б	Европейская, греческая кухня	51	8-913-040-00-01	-
17	Кафе-бар «Малина»	ул. Орджоникидзе, д.3	Европейская, итальянская, японская кухня, бизнес-ланч	100	22-76-61	+
18	Кафе «Гриль-ферма»	ул. Бегичева, д.10	Европейская кухня, бизнес-ланч, пицца	50	22-32-93	+
19	Кафе «Поляна»	пр-т Ленинский, д.45А	Европейская, итальянская, японская кухня	90	22-56-66	+
20	Кафе «Кофе Story»	пр-т Ленинский, д.25	Русская, домашняя кухня	50	32-67-59	+
21	Кафе «Фуд холл»	пр-т Ленинский, д. 5	Русская, американская, фаст-фуд.	80	36-16-76	+
22	Кафе «Бургер Ринг»	пр-т Ленинский, д.13А	Кафе быстрого питания	80	8-902-915-12-51	+
23	Кафе «Хижина»	ул. Талнахская, д.12А	Европейская кухня	40	43-12-12 32-00-00 32-20-00	+
		ул. Строителей, д.17А				
24	Гриль бар «Ясен Перец»	пр-т Ленинский, д.39/1, ТЦ «Люкс»	Европейская, итальянская, японская кухня	50	22-79-57	+
25	Кафе «Самарканд»	ул. Лауреатов, д.71/1	Узбекская кухня	50	8-903-989-99-92	-
26	Кафе «Старый Норильск»	ул. Нансена, д. 69, в АДЦ	Русская кухня	44	49-36-87	-
27	Кафе «Восток+»	ул. Бауманская, д.16А	Узбекская кухня	30	-	-
28	Кафе «Viva»	ул. Строителей, д. 14	Европейская, итальянская кухня, бизнес-ланч	40	33-40-33, 8-913-165-06-96	-
29	Кафе «Саяны»	пр-т Ленинский, д.17	Авторская кухня, английский завтрак	16	40-51-11	+
30	Кафе "Намангал"	ул. Нансена, д.69	Восточная, русская кухня	40	8-906-903-65-80	-
31	Кафе "Fishka"	ул. Лауреатов, д. 48	Японская кухня	18	33-00-88, 33-01-88	-
32	Кафе «Три вершины»	ул. Лауреатов, д.21А	Кафе, бар	20	8-913-160-87-60	-
33	Кафе быстрого питания "Махх Chicken/Pizza "	пл. Metallургов, д.10, СРК "Арена"	Пицца, бургеры	100	36-00-33	-
34	Кафе-маркет	пр. Котульского,	Смешанная	80	22-33-78	-

	"Обед готов"	д.2	кухня			
35	Кафе-кондитерская «Карамель»	ул. Богдана Хмельницкого, д.15	Кондитерские изделия	22	46-43-43	+
36	Кафе-столовая «Вкусно как дома»	ул. Строителей, д.19а	Смешанная кухня	45	8-932-888-64-07, 8-913-168-08-68	-
37	Пиццерия «Провинция»	ул. Надеждинская, д.14, ТЦ «Семейный континент»	Европейская, итальянская, японская кухня	25	38-78-88, 8-913-502-95-07	+
38	Пиццерия «Папа Джонс»	пр-т Ленинский, д. 48 к2	Американская, итальянская кухня, пицца, паста, десерты	32	45-70-46	+
39	Трактир «Три толстяка»	ул. Талнахская, д. 67	Русская кухня, пицца, бизнес-ланч	64	33-06-00 22-22-99 8-913-498-70-58	-
40	Гриль-паб "Смоки"	ул. Школьная, д.14	Гриль-бар, бизнес ланч	50	36-90-90	-
41	Паб "Мюнхен"	ул. Бегичева, д.16а	Смешанная кухня	25	41-88-58, 8-905-093-88-48	-
42	Бар-пивоварня "Взабой"	ул. Ленинградская, д.5а	Пиво, европейская кухня	30	38-35-55	-
43	Бургерная Black star burger"	ул. Павлова, д. 12	Бургеры	40	38-45-80	-

4.3. Детские и оздоровительные лагеря

На территории муниципального образования город Норильск детские и оздоровительные лагеря отсутствуют.

4.4. Туристические компании

п/п №	Наименование	Адрес, место расположения	Контактная информация	Ф.И.О. руководителя	Режим работы
1.	Туристическое агентство «Путораны Тур»	ул. Набережная Урванцева, д.23, кв. 163	8-915-008-64-18 8-913-508-12-06 8-913-530-01-77 www.putorana.land contuel@mail.ru	Крашевская Татьяна Николаевна – генеральный директор ООО «ПутораныТур»	
2.	Туристическое агентство «Желтый чемодан»	ул. Комсомольская, д. 31 офис 603, 6 этаж	33-24-42 33-14-41 norilsktravel.ru zh.chemodan@mail.ru	Дементьева Виталия Владимировна – индивидуальный предприниматель	Пн-пт: 12:00 – 19:00 Сб: 12:00 – 18:00 Вс: выходной
3.	Туристическое агентство «АЛВА-ТУР»	ул. Московская, д.3 к.1, оф. 106	8-902-915-59-01 8-913-530-29-01 8-913-504-29-01 www.alva-tour.ru turist@alva-tour.ru turist@alva-tour.ru	Крутько Иван Иванович – индивидуальный предприниматель	Ежедневно 11:00 - 21:00
4.	Туристическое агентство «Норильск-ТУР»	пр-т Ленинский, д. 43, к.1, оф. 209	8-965-026-25-75 8-913-501-24-34 8-913-501-82-15 www.norilsk-tur.ru norilsk-	Федоркевич Евгения Алексеевна – генеральный директор ООО «Норильск-ТУР»	Ежедневно 11:00 - 20:00

			tur@yandex.ru		
5.	Туристическое агентство «Транстур»	ул. Орджоникидзе, д.2 ул. Космонавтов, д. 39 (район Талнах) пр-т Ленинский, д. 12 ул. Строителей, д. 25 ул. Космонавтов, д. 39	49-26-00 22-70-08 22-14-57 34-40-60 48-51-45 38-09-54 46-05-05 8-913-499-07-32 vk.com/transtour.no rilsk transtour.nrs@mail.ru ootranstur@mail.ru	Алексеева Виктория Валерьевна - генеральный директор ООО «Транстур»	Пн-пт: 11:00 – 19:00 Сб-вс: 12:00 – 18:00
6.	Туристическое агентство «Ваэл-Тур»	пр-т Ленинский, д.12	38-02-80 8-913-498-02-80 vael.ru vael-tour@inbox.ru	Панфилова Эльвира Александровна – ООО «Ваэл-Тур»	Пн-пт: 10:00 – 19:00 Сб.: 11:00 – 16:00 Вс.: выходной
7.	Туроператор «Территория Путорана»		8-903-929-93-83 territoryputorana.ru lysovantont76@gmail.com	Лысов Антон Геннадьевич - генеральный директор ООО «Территория Путорана»	
8.	Туроператор «Лама-Тур»		8-995-440-41-49 lama-tour.ru lama@lamatour.ru	Яковлев Алексей Владимирович – генеральный директор ООО «Лама-Тур»	
9.	Туроператор «Нимбус»		8-908-033-01-05 nimbus365.ru	Лупка Алексей Сергеевич – генеральный директор ООО «Нимбус»	
10.	Туроператор «ПанарктикСтар»	ул. Комсомольская, д.33а, оф. 404	8-800-777-08-75 www.neralah.ru neralah@panarctics.tar.ru	Нестеров Андрей Андреевич – Генеральный директор ООО «ПанарктикСтар»	

4.5. Транспортные компании

№	Наименование	Адрес, место расположения	Контактная информация	ФИО руководителя	Количество автобусов, микроавтобусов тур класса
1.	Служба заказа пассажирского транспорта «Маршрутка плюс»	ул. Талнахская, д.7	42-62-62 8-913-498-20-63 8-923-201-70-12 8-903-929-97-66 8-908-033-32-03 33-61-88 8-913-501-80-42	Козлюк Ольга Сергеевна (ИП)	15 шт, Категория Б, Д, Ford Transit, SsangYong, VolkswagenCrafter, Peugeot
2.	Служба заказа маршрутного пассажирского транспорта «Нортранс-Норильск»	ул. Октябрьская, д.45	8-999-333-20-07		М2 класс -5 шт, Ford Transit, Volkswagen Crafter
3.	Служба заказа микроавтобусов «Рулевой»	ул. Федоровского, д.3, к.2, оф. 268,	8-908-033-30-63 49-27-80 38-44-22 36-32-22 8-913-168-79-33	Марбиев Дукваха Тукаевич	6 шт., Ford Transit, Mercedes-Benz Sprinter

4.		Аэропорт Норильск	8-950-967-01-31		
5.	Служба заказа маршрутного пассажирского транспорта «Сервис»	ул. Строителей, д.2А, ул. Полярная 2А, оф. 3	45-71-73 servis-avia.ru	Смирнова Зоряна Александровна	21 шт., Ford Transit, Mercedes-Benz SPRINTER, Hyundai, Volkswagen, легковой автотранспорт, легковой автотранспорт бизнес класса, Yutong 40 мест
6.	Норильская автотранспортная компания	ул. Кирова, д.29, п. 3, оф. 52	41-55-12 46-06-73 41-80-94	Харитоновна Алефтина Игоревна	6 шт., Автобусы малого класса типа ПАЗ, Mercedes-Benz, Ford Transit
7.	АвиаТранс	ул. Комсомольская, д. 52 к2, оф. 102	33-43-34 41-92-99 8-913-530-42-99 8-905-999-33-11	Марбиев Дуквах Тукаевич	6 шт. Mercedes- Benz Sprinter

5. Туризм в цифрах

5.1. Характеристики туристического потока

5.1.1. Количественные и качественные характеристики туристского потока

5.1.1.1. Используемые методы статистического учета туристских потоков и состояния туристско-рекреационной сферы, периодичность сбора статистической информации, основные показатели статистического учета

В муниципальном образовании город Норильск ежеквартально проводится мониторинг туристских потоков в рамках подготовки итогов социально-экономического развития МО город Норильск.

5.1.1.2. Туристский поток по видам туризма в тыс. чел.: личный, отпуск и досуг, образование и профессиональная подготовка, деловой, лечебно-оздоровительный, религиозный/паломнический, прочее.

Показатели туристского потока всего:

- за 2021 год: 8 965 человек;
- за 2022 год: 12 081 человек;
- за 2023 год: 18 744 человек;
- за 2024 год: 23 121 человека.

5.1.1.3. Число детей, прибывших на территорию региона (информация отсутствует).

5.1.1.4. Количество туристских предприятий, работающих в регионе

Количество субъектов, оказывающих услуги в 2021 году– 14;

Количество субъектов, оказывающих услуги в 2022 году– 17;

Количество субъектов, оказывающих услуги в 2023 году– 15;

Количество субъектов, оказывающих услуги в 2024 году - 10.

5.1.1.5. Общий номерной фонд:

- показатели за 2021 год: 357
- показатели за 2022 год: 359
- показатели за 2023 год: 399
- показатели за 2024 год: 483

5.1.1.6. Численность населения, занятого в сфере туризма.

По данным итогов социально-экономического развития МО город Норильск за 2024 год численность занятых в сфере туризма составила 1 461 человек.

5.1.1.7. Общий вклад туризма в экономику (информация отражена в п.5.1.4.).

5.1.2. Инвестиционные проекты

5.1.2.1. Осуществляемые в настоящее время проекты

	Наименование инвестиционного проекта	Краткая информация об инвестиционном проекте	Годы реализации проекта
1.	Туристско-рекреационная зона в районе горы Шмидта	Строительство лестницы со смотровыми площадками на горе Шмидта. В рамках проекта будут разработаны несколько маршрутов и сразу три смотровые площадки с крытыми павильонами на разных высотах. Завершение Госэкспертизы проведенных инженерно-геологических изысканий материалов.	2022-2024
2.	Реконструкция нежилого здания под гостиничный комплекс «Бизнес-отель», г. Норильск, пл. Metallургов, д.25	Проект по реконструкции нежилого здания общей площадью – 9 698 кв. м под гостиничный комплекс (5 этажей)	2019-2024
3.	Создание гостиничного комплекса «Виктория» г. Норильск, ул. Лауреатов, д.79	Проект по реконструкции нежилого здания под гостиничный комплекс «Виктория»	2023-2025
4.	Туристский визит-центр	Визит-центр будет включать в себя информационную платформу и единую систему продажи всех турпродуктов на территории. Заключен договор на разработку ПСД и дизайн помещения, реставрационные работы запланированы на 2024-2025 г.	2023-2025
5.	Проект «Затундра»	В составе комплекса «Затундра» 2 основные туристические локации (парк-отель «Нералах» и «Лама»)	2021-2032

5.1.2.2. Предлагаемые для инвестиции проекты

	Наименование инвестиционного проекта	Краткая информация об инвестиционном проекте	Годы реализации проекта
1.	Строительство глемпинг-проекта «Ламская Венеция»	Создание глемпинг-комплекса на территории оз. Лама	2021-2025
2.	Этническая деревня	Планируется создание этнической деревни с оленеводческим стойбищем на берегу реки	2023-2025
3.	Глэмпинг-комплекс	Планируется создание глэмпинг-комплекса на территории недалеко от аэропорта Валек	2024-2025
4.	Строительство эллингов	Строительство эллингов для временного хранения аэролодки и судна на воздушной подушке.	2023-2025
5.	Причал на реке Норильская	Причальная инфраструктура, включающая: понтонный причал, строительство подъездных путей, городское пространство с зоной для прогулок, база МЧС, локально-очистные сооружения, хозяйственные постройки.	2020-2025
6.	Визитный центр «Красные камни»	Современный визитно-информационный центр с парковкой на 100 машин, с детским парком и зоной для отдыха с беседками.	2020-2025
7.	Эко тропы Олор и Красные камни	Строительство сертифицированных эко троп на аккредитованных маршрутах.	2025-2026
8.	Обновление лыжной базы «Оль-Гуль»	Строительство и реконструкция туристических аттракций в соответствии с разработанным планом развития	2025-2026

5.1.2.3. Меры региональной поддержки инвесторов в сфере туризма не применялись

5.1.3. Вклад туризма в экономику

Поступление налоговых платежей по всем видам экономической деятельности хозяйствующих субъектов 10 067 145,1 тыс. руб.

5.1.3.2. Наличие и реализация механизмов государственно-частного партнерства в туризме.

В городе Норильске реализуется ряд туристических проектов за счёт механизмов государственно-частного партнёрства, среди них строительство туристического визит-центра, строительство лестницы со смотровыми площадками на горе Шмидта, проведение туристского фестиваля «Норильск-здравствуй!» и тур слёта «Хараелах».

5.1.4. Общий вклад в экономику

5.1.4.1. Поступление налогов и сборов в консолидированный бюджет Красноярского края от деятельности КСР и предприятий общественного питания.

Доля налоговых платежей от деятельности КСР и предприятий общественного питания в общей сумме налогов и сборов поступления в бюджет МО город Норильск составляет 2%.

5.1.4.2. Поступление налогов и сборов от деятельности предприятий питания (тыс. рублей) составляет 164 373,2 тыс. руб.

Основные показатели деятельности точек общественного питания

Показатель	ед. изм.	2022	2023	2024	Комментарии
Количество точек общественного питания	ед.	174	178	181	По данным мониторинга МКУ "Управление потребительского рынка и услуг"
Средний чек среди точек общественного питания	руб.	1946,9	2 060,3	2 282,6	

5.1.4.3. Поступление налогов и сборов от деятельности коллективных средств размещения туристов (тыс. рублей)

Основные показатели деятельности коллективных средств размещения

Показатель	ед. изм.	2022	2023	2024	Информация находится в открытом доступе по ссылке: https://rosstat.gov.ru/dbscripts/munst/munst04/DBInet.cgi
Количество КСР	ед.	9	11	12	Срок публикации данных за 2024 год статистикой - 4 неделя мая 2025 г.
Объем услуг гостиниц и аналогичных услуг по предоставлению временного жилья (аренда квартир и турбазы в том числе)	тыс. руб	234 817	241 981,4	-	Данные из АИС Регион-24/МО, показатель "Объем платных услуг гостиниц и аналогичных услуг по предоставлению временного жилья, оказанных населению"
в % от общего объема платных услуг	%	2,51	2,26	-	Объем платных услуг: За 2023 год - 9 373 198,1 тыс. руб. За 2022 год - 10 724 405,6 тыс. руб.
Численность лиц, размещенных в коллективных средствах размещения	чел.	23 050	42 347	-	Срок публикации данных за 2024 год статистикой - 4 неделя мая 2025 г.
Число мест	ед.	1 081	998	-	число мест в 2021 - 1 187 ед. Срок публикации данных за 2024 год статистикой - 4 неделя мая 2025 г.
в % к предыдущему году	%	91,1	92,3	-	
Число ночевков	ед.	119 464	116 912	-	число ночевков в 2021 - 173 456 ед. Срок публикации данных за 2024 год статистикой

					- 4 неделя мая 2025 г.
в % к предыдущему году	%	68,9	97,9	-	
Загруженность номерного фонда за год	%	-	-	-	нет данных
Анализ изменения стоимости услуг средств размещения	руб.	-	-	-	нет данных

5.1.4.4. Поступление налоговых платежей в консолидированный бюджет Красноярского края по всем видам экономической деятельности хозяйствующих субъектов (тыс. рублей)

5.1.4.5. Доля налоговых платежей от деятельности КСР и предприятий общественного питания в общей сумме налогов и сборов, %

Сведения о поступлении налогов и сборов

Показатель	ед. изм.	2022	2023	2024	Комментарии
Поступление налогов и сборов от деятельности КСР и предприятий общественного питания	тыс.руб	145 540,6	168 748,6	201 005,6	
Поступление налогов и сборов от деятельности предприятий питания	тыс.руб	117 759,6	129 584,4	164 373,2	ОКВЭД 56.1-56.30
Поступление налогов и сборов от деятельности КСР туристов	тыс.руб	27 781,0	39 164,2	36 632,4	ОКВЭД 55.10-55.90
Поступление налоговых платежей по всем видам экономической деятельности хозяйствующих субъектов	тыс.руб	13 024 743,9	11 280 129,0	10 067 145,1	Поступления в бюджет МО город Норильск
Доля налоговых платежей от деятельности КСР и предприятий общественного питания в общей сумме налогов и сборов	%	1,12	1,5	2,0	

5.1.5. Программы по развитию сферы туризма

Муниципальная программа «Развитие туризма», утверждена Постановлением Администрации города Норильска от 12.12.2018 г. № 500 (в ред. 11.12.2024) Объем финансирования:

объем финансирования, всего: 1937189,6 тыс. руб.;

местный бюджет - 236554,2 тыс. руб.;

краевой бюджет - 1012,4 тыс. руб.;

внебюджетные источники - 1699623,0 тыс. руб.;

в том числе:

2024 год всего: 34246,0 тыс. руб.

местный бюджет - 34096,0 тыс. руб.;

внебюджетные источники - 150,0 тыс. руб.;

2025 год всего: 30123,0 тыс. руб.;

местный бюджет - 29973,0 тыс. руб.;

внебюджетные источники - 150,0 тыс. руб.;

2026 год всего: 29828,2 тыс. руб.;

местный бюджет - 29678,2 тыс. руб.;

внебюджетные источники - 150,0 тыс. руб.;

2027 год всего: 29828,2 тыс. руб.;

местный бюджет - 29678,2 тыс. руб.;
внебюджетные источники - 150,0 тыс. руб.

6. Приложение

6.1. Отличительные особенности территории

6.1.1. Двенадцать причин для зарубежного туриста приехать в Норильск:

1. Пройтись по главной улице Норильска – Ленинскому проспекту, где собраны почти все главные учреждения и достопримечательности города, в частности: Музей Норильска, драматический театр, скульптура северного оленя и др. Застройка Ленинского проспекта напоминает в архитектурном плане Санкт-Петербургскую. В Норильске работали многие ленинградские архитекторы, продублировавшие здесь знаменитые Питерские дворы-колодцы для защиты от метелей.
2. Ещё одна своеобразная достопримечательность Норильска – это Старый город. Только, в отличие от привычных нам исторических городских центров, этот Старый город практически необитаем. Дома первых жителей Норильска, которые строились на вбитых в вечную мерзлоту сваях, теперь заброшены и район состоит из целых «мёртвых» улиц.
3. Наиболее интересная достопримечательность города – первый деревянный дом, который был построен здесь в 1921 г. В доме впервые зимовала геологическая партия, прибывшая для исследования обнаруженных здесь годом ранее угольных пластов. Сейчас дом стоит не на том месте, где был выстроен, а в самом центре города, по соседству со зданием МВК «Музей Норильска». В домике открыта экспозиция, посвящённая первой геологической экспедиции.
4. Посетить религиозные объекты: самую северную в мире православную церковь иконы Божьей матери «Всех скорбящих радость», самую северную мусульманскую мечеть «Нурд-Камаль».
5. Посмотреть на бескрайние заснеженные просторы, за одну зиму в Норильске выпадает до 2 млн тонн снега.
6. При определенных погодных условиях увидеть такое явление как «Северное сияние».
7. Посетить «самый северный в мире» Норильский Заполярный театр им. В. Маяковского. Сейчас это один из лучших творческих коллективов в Красноярском крае. Норильский Заполярный театр драмы по всей совокупности достижений отнесен к числу особо ценных объектов культурного наследия Красноярского края.
8. Посетить исключительные по своей красоте ландшафты, своеобразный рельеф в районе больших Норильских озер (Лама, Кета, Глубокое, Собачье), которые глубоко врезаются в основной массив плато Путорана.
9. Насладиться уникальным богатым растительным и животным миром.
10. Прodeгустировать деликатесы из мяса оленя, северной рыбы и северной ягоды.
11. Посетить самые северные производства в России, почувствовать себя настоящим шахтером, спустившись под землю в полном профессиональном обмундировании в шахту «Ангидрит».
12. Принять участие в событиях города, которые проходят в уникальных природных локациях.

6.1.2. Пять причин для зарубежного туриста приехать на территорию, если он уже был в прошлом году:

- посетить ежегодный традиционный слет туристов «Хараелах», который проходит в летний период;
- стать участником Фестиваля летнего туризма «Норильск зовет!», этапа международного чемпионата по плаванию X-Waters Yenisey, фестиваля зимнего туризма, снегоходного фестиваля «SNOW RIDE PUTORANA», забега по пересеченной местности Norilsk Trail, соревнований по фридайвингу «Глубина Путорана»;
- принять участие в праздновании Дня города и Дня металлурга;
- посетить водопад на Красных камнях и взглянуть на «горы без вершин» на Плато Путорана

или отправиться в активное путешествие по плато Путорана, или сплавиться по бурным рекам;

- посмотреть полярное лето и северное сияние в полярную ночь.

6.1.3. Топ того, что Вы рекомендуете обязательно сделать туристу, который приедет в Норильск:

- сделать фото Северного сияния в тундре;
- покорить таинственную гору «Шмидта»;
- посетить озеро «Лама», подняться на вершину горы Фестивальная;
- отведать блюда из мяса дикого северного оленя или строганину из северной рыбы;
- погрузиться в шахту «Ангидрит»;
- купить сувенир из меха и кожи, кости оленя;
- сфотографироваться на фоне водопадов;
- сходить на экскурсию по Норильску;
- посетить МВК «Музей Норильска»;
- прокатиться на джипах у подножия плато Путорана;
- посетить самый северный театр.

6.1.4. Наиболее достопримечательные места

1. МВК «Музей Норильска». Основан в 1939 году приказом начальника Норильского комбината А.П. Завенягина № 266 от 8 июня 1939 года, через четыре года после принятия решения о строительстве Норильского комбината и передаче «Норильскстроя» в ведение Наркомата внутренних дел. Первая экспозиция разместилась в большой подвальной комнате барака на одной из первых улиц поселка Норильск – Заводской. С 2000 года Музей располагается в здании бывшего кинотеатра им. В.И. Ленина, 1960 года постройки, в исторической части города. В постоянных экспозициях «Территория» и «Норильское время» представлены уникальные коллекции, собранные за 75 лет существования музеем: геолого-минералогическая коллекция, содержащая очень редкие находки на территории Таймыра и бывшего СССР; коллекция предметов материальной культуры коренных жителей Таймыра; фонд Н.Н.Урванцева, геолога, географа, полярного исследователя, одного из первооткрывателей уникального Норильского месторождения, а также фонд истории Норильского ИТЛ НКВД СССР, который включает в себя документы, фотографии, личные вещи и предметы быта узников Норильлага.

2. Дом-музей «Первый Дом Норильска» построен в августе 1921 года на Нулевом пикете участниками экспедиции под руководством Николая Урванцева для выяснения условий разработки месторождений, первой проходки горных выработок, а также ведения метеонаблюдений.

3. Талнахский филиал Музея – в филиале работают две большие выставки: «Талнах. От первой скважины к новым горизонтам», рассказывающая об истории открытия месторождений и строительства горнорудных предприятий Норильского промышленного района, а также «Обитатели Таймырских заповедников» – о заповедных территориях полуострова и их обитателях.

4. Мемориальный комплекс «Норильская Голгофа» – у подножия горы Шмидта на месте старого кладбища расположен мемориальный комплекс «Норильская Голгофа», включающий в себя православную часовню, звонницу и памятные знаки литовцам, латышам, эстонцам, евреям и полякам, погибшим в Норильлаге. Прийти сюда может любой, ведь воскрешение памяти объединяет людей различных культурных традиций, религиозных конфессий и национальностей.

5. Ущелье «Красные камни» – ближайший к городу ярко выраженный типичный для плато Путорана водопад. В красно-бурых железистых базальтах четко выраженная падающая струя и характерная водопадная чаша.

6.1.5. Уникальные природные объекты территории Норильска

Плато Путорана – объект всемирного природного наследия ЮНЕСКО.

Характеристика эколого-просветительской ценности территории:

Территория отличается исключительным своеобразием рельефа. Исключительную эстетическую

значимость территории придают многочисленные водопады. Живописен ландшафт внутриконтинентальных озерных фьордов. Необычны и очень величественны трапповые формы рельефа, изрезанные огромными каньонами.

На плато более тысячи озер. Эти озера – самые крупные в Сибири после Байкала и Телецкого, глубина большинства из них достигает 180 –420 м. Вместе взятые, озера плато образуют второй по объему резервуар пресной воды в России после Байкала. Через территорию заповедника пролегает миграционный путь крупнейшей в мире популяции дикого северного оленя. Плато является единственным местом обитания одного из самых крупных малоизученных млекопитающих планеты – снежного барана. Плато Путорана расположено в пределах глобального трансконтинентального миграционного пути птиц (Центрально-Азиатский миграционный путь). Территория является местом обитания для многих эндемичных, редких и исчезающих представителей растительного и животного мира.

Характеристика научной ценности территории:

Научная ценность территории характеризуется возможностью проводить научно - исследовательские работы, направленные на изучение природных комплексов и долговременное слежение за динамикой природных процессов с целью оценки, прогноза экологической обстановки, разработки научных основ охраны природы, сохранения биологического разнообразия биосферы, воспроизводства и рационального использования природных ресурсов. Возможность наблюдения за уникальными животными – путоранскими снежными баранами (эндемичный вид, занесен в Красную книгу РФ).

В весенне-летний период ведутся фундаментальные научные исследования. Характеристика экономической ценности территории: охотничьи и рыболовные угодья.

Территория заповедника – это большое разнообразие субарктических и арктических экосистем в пределах изолированной горной цепи, девственной тайги, лесотундры, тундры и арктической пустыни, нетронутых озерных и речных систем. Через часть территории объекта пролегает миграционный путь крупнейшей в мире популяции основного промыслового вида животных Таймыра – дикого северного оленя. Характеристика исторической и культурной ценности территории: на территории заповедника присутствуют фрагменты материальной культуры (развалившиеся лабазы, нарты, изгороди, избы) коренных жителей-оленоводов, давно покинувших территорию плато Путорана. За редким исключением большинство перечисленных выше объектов, по заключению специалистов (этнографы, этнологи и др.), не представляют существенной ценности в плане историко-культурного наследия. В отдельных случаях (2 старинные часовенки на оз. Аян) охрана осуществляется инспекторами и научными сотрудниками заповедника при проведении других плановых работ.

6.1.6. Достопримечательные промышленные объекты:

Посещение учебной шахты «Ангидрит» на руднике «Кайерканский», единственный в России учебный полигон. Туристов отправляют на 80 метров под землю, где они могут почувствовать себя настоящими шахтерами.

Учебный тренажерный комплекс корпоративного университета «Норильский Никель» позволяет туристам безопасно попробовать себя в роли водителя погрузочно-доставочных машин, освоить приемы движения по горным выработкам. Визуальные системы и технологии перемещения максимально правдоподобно имитируют реальные условия.

Посещение действующего рудника «Медвежий ручей». Действующий добывающий объект, который можно посетить с экскурсией. Наблюдение за разработкой карьера и история открытия местных месторождений.

Предприятия легкой промышленности города Норильска открыты для посещения туристами: Норильские теплицы, Норильский молочный завод, Заполярный пищевой комбинат. Также можно ознакомиться с производством напитков на основе уникальной норильской воды на заводах Норильской пивоваренной компании.

6.1.7. Объекты территории, с которым связаны местные легенды

На территории города располагаются следующие объекты, связанные с местными легендами:

- скульптура «Северный человек» (если прошептать на ухо ему свое желание, оно сбудется);
- школа № 1 (при строительстве школы, заключенные обнаружили в вечной мерзлоте мамонтенка и съели его);
- озеро Долгое (утоплен атомный реактор);
- скульптура «Норильчанка» на берегу озера Долгого (создана для испытания морозостойкой марки бетона, в разное время жители города называли ее – геолог, снайпер, первая учительница);
- здание железнодорожного вокзала (в охладительном техническом водоеме напротив утоплена скульптура Иосифа Сталина, ранее стоявшая на площади перед вокзалом).

6.1.8. Топ экскурсий

Экскурсия по «Территории»

Экскурсия по ключевой экспозиции музея посвящена полуострову Таймыр, его удивительной природе, самобытной культуре и традиционному укладу жизни коренных жителей, истории освоения и развития территории. В экспозиции представлены коллекции из фондов музея: зоологическая - природные композиции, представители арктической фауны, палеонтологическая – предметы древности, возраст которых определяется периодом от 20 до 2 тыс. лет до нашей эры, этнографическая - коллекция материальной культуры коренных жителей Таймыра. Музейный гид расскажет посетителям о таинственном мире древних обитателей Таймыра, богатой территории, где можно увидеть самый высокий водопад России на объекте всемирного наследия ЮНЕСКО плато Путорана, увидеть животных, которых больше нигде в мире встретить невозможно. А также расскажет об истории освоения севера, традициях коренных малочисленных народов крайнего севера, познакомит с шаманом и покажет всю красоту северного сияния в арктических пустынях.

Экскурсия «Пересмотру не подлежит»

На территории Норильска более двадцати лет существовал исправительно-трудовой лагерь ГУЛАГА. Экспозиция Музея Норильска «Пересмотру не подлежит» рассказывает историю тех, кто был репрессирован и направлен в Норильский лагерь ГУЛАГА. В ее основе – воспоминания бывших заключенных, личные истории узников, приказы и документы, предметы быта. Материалы из фондов Музея Норильска, документы архива ЗФ ГМК «Норильский никель», норильского городского архива и другие. «Пересмотру не подлежит» - штамп, который ставили на личных делах, заключенных системы ГУЛАГ.

Обзорная экскурсия по Норильскому промышленному району

Обзорную экскурсию по Норильску проведут музейные гиды и познакомят участников с историей строительства одного из крупнейших заполярных городов мира и его уникальной архитектурой на 69 параллели. Экскурсия включает посещение «нового» и «старого» города, где и сегодня можно увидеть улицы поселка Норильск 1940-х годов. Участники также посетят мемориальный комплекс «Норильская голгофа». Музейный гид расскажет историю Норильлага – исправительно-трудового лагеря системы ГУЛАГ.

Экскурсия в Талнахский филиал музея

В Талнахском филиале музея для посетителей разработаны экскурсии по ключевым экспозициям «Обитатели таймырских заповедников» и «Талнах от первой скважины к новым горизонтам». Выставки представлены разделами о богатой природе Таймыра, об истории освоения и строительства Талнаха, развитии горнорудного дела. Экскурсию проведут музейные гиды и расскажут геологическую и палеонтологическую историю территории Норильска с архейских времен до наших дней, историю открытий месторождений и строительства рудников, историю поселка, города, а сегодня – района Талнах, «рудной столицы» Таймыра.

Экскурсия в дом-музей «Первый дом Норильска»

Дом-музей «Первый Дом Норильска» – памятник истории регионального значения. История отважных, стойких людей, которые мужественно боролись с любыми трудностями ради того, чтобы доказать – Норильску быть! Первый дом Норильска построен первой геологоразведочной экспедицией Н.Н.Урванцева летом 1921 года. В этом доме ученый-геолог, первооткрыватель норильских месторождений и один из основателей города Николай Николаевич Урванцев провел

первую зимовку. В музее представлена экспозиция, рассказывающая о быте геологической экспедиции 1923-1924 годов.

Экскурсия «Маршрутами Урванцева»

Межмузейный выставочный проект Музея Норильска о полярном исследователе, географе, геологе, докторе геолого-минералогических наук Николае Урванцеве, всю жизнь которого была связана с крайним севером и Норильском. Выставка посвящена сразу двум юбилеям – 70-летию Норильска и 130-летию со дня рождения Урванцева. Она стала продолжением фестиваля «День Норильска в Санкт-Петербурге» и была представлена в Музее Арктики и Антарктики.

Экскурсия «Долгих двенадцать лет Владимира Ивановича»

Выставочный проект, посвященный 100-летию легендарного директора комбината, при котором Норильск получил второе рождение. Годы работы Владимира Долгих почти совпадают с периодом хрущевской оттепели в СССР, одной из «великих утопий» XX века.

6.1.9. Уникальная еда

Блюда из мяса дикого северного оленя – оленина занимает одно из первых мест по диетическим свойствам, гастрономическим и вкусовым качествам среди других сортов мяса. В норильских магазинах можно приобрести сырокопченую колбасу, чипсы, пельмени из оленины, колбаски, фарш, сардельки и многое другое. В меню норильских ресторанов и кафе присутствуют блюда из мяса дикого северного оленя. Юкола – сыровяленые кусочки оленины. Строганина - тонкие стружки или ломтики сырой мороженой рыбы (сига, чира, муксуна) или оленины со специями (черный перец, соль). Сагудай – кушанье из свежей сырой рыбы в рассоле из уксуса, лука со специями (черный перец, соль).

7.1.10. Туристские экскурсионные маршруты

Название маршрута	Характеристика маршрута (тематика маршрута, год начала функционирования маршрута, сертифицированность, категория сложности)	Описание маршрута (цель и объекты показа)	Расположение (пункты, через которые пролегает маршрут), протяженность маршрута, продолжительность	Вид транспорта на маршруте	Организатор маршрута, контакты
Старинный Норильск	Эколого-познавательный тур	Посещение места, где когда-то располагался станок Часовня. Место археологических раскопок. Старинный погост, поклонный крест. Палеонтологические срезы берегов реки Рыбной.	Длительность: 4 часа, Группа: 13 человек г. Норильск	Водно-пешая экскурсия.	Клуб исследователей Таймыра Kit-kroo@rambler.ru 42-32-38
«Один день – два знаменитых водопада»	Эколого-познавательный тур	Экскурсия посвящена двум самым красивым из доступных водопадов на озере Лама. Знакомство с растительным миром, истории строительства дома отдыха на озере Лама и многое другое.	Длительность: 10-12 часов, Группа: 15 человек оз. Лама	Водно-пешая экскурсия.	Клуб исследователей Таймыра Kit-kroo@rambler.ru 42-32-38
«Озеро Капчук»	Эколого-познавательный тур	Экскурсия предполагает посещение озеро Капчук, Ознакомление с флорой, фауной плато Путорана.	Длительность: 10-12 часов, Группа: 15 человек, оз. Капчук	Водно-пешая экскурсия.	Клуб исследователей Таймыра Kit-kroo@rambler.ru 42-32-38
«Перешеек»	Эколого-познавательный тур	Экскурсия рассчитана на 10 часов, предполагает посещение трёх объектов на знаменитом фьордовом озере Лама	Длительность: 10-12 часов, Группа: 15 человек оз. Лама	Водно-пешая экскурсия.	Клуб исследователей Таймыра Kit-kroo@rambler.ru 42-32-38
«С другой стороны горы Сундук»	Эколого-познавательный тур одного дня	Историческую экскурсию в район этого фьордового озера – одного из череды Больших Норильских озёр	Длительность: 10-12 часов, Группа: 15 человек, оз. Глубокое	Водно-пешая экскурсия.	Клуб исследователей Таймыра Kit-kroo@rambler.ru 42-32-38
«Три ипостаси озера Лама»	Эколого-познавательный тур	Посещение трех объектов на знаменитом фьордовом озере Лама: один из красивейших водопадов, находящийся в зоне доступности на реке Нералах, памятник деревянной архитектуры- дом отдыха на	Длительность: 10-12 часов, Группа: 15 человек оз. Лама	Водно-пешая экскурсия.	Клуб исследователей Таймыра Kit-kroo@rambler.ru 42-32-38

		полуострове Каменный, гостевой чум, установленный в усадьбе «Жар Птица» и расскажут о национальных традициях.			
«Гора отдельная – несостоявшийся лыжный курорт»	Познавательный тур одного дня	Посещение места, где должна быть обзорная площадка канатно-кресельной дороги на вершине горы Отдельной. Виды на Норильскую долину.	Длительность: 1 день, гора «Отдельная»	Экскурсия на квадроциклах	Клуб исследователей Таймыра Kit-kroo@rambler.ru 42-32-38
«Забытые крылья»	Познавательный тур одного дня	Место гибели военного самолёта в 1962 году на плато. История развития норильской авиации с показом мест расположения аэропортов.	Длительность: 1 день	Экскурсия на квадроциклах	Клуб исследователей Таймыра Kit-kroo@rambler.ru 42-32-38
«Озеро Пясино – колыбель затундринских крестьян»	Познавательный тур одного дня	Видовая экскурсия. История освоения русскими людьми Затундры	Длительность: 1 день, озеро Пясино	Экскурсия на квадроциклах	Клуб исследователей Таймыра Kit-kroo@rambler.ru 42-32-38
«Первые геологи»	Познавательный тур одного дня	Заброшенные посёлки геологов на горе Гудчиха.	Длительность: 1 день, гора Гудчиха	Экскурсия на квадроциклах	Клуб исследователей Таймыра Kit-kroo@rambler.ru 42-32-38
«Разрушенный щит Арктики»	Познавательный тур одного дня	Бывшая военная база с пусковыми установками ракет С-200 на горе Обрыв (При согласовании возможности проезда).	Длительность: 1 день, гора Обрыв	Экскурсия на квадроциклах	Клуб исследователей Таймыра Kit-kroo@rambler.ru 42-32-38
«Забытые поселки»	Познавательный тур одного дня	Листвянка. Буровые посёлки. История поиска «золотого керна». С посещением угольных штолен.	Длительность: 1 день, Листвянка	Экскурсия на квадроциклах	Клуб исследователей Таймыра Kit-kroo@rambler.ru 42-32-38
«Водопады талнахских гор»	Познавательный тур одного дня	Плато Путорана в шаговой доступности, плато, которое можно увидеть без вертолета или катера. Водопады, скалы, горные речки. Видовая экскурсия.	Длительность: 1 день	Экскурсия на квадроциклах	Клуб исследователей Таймыра Kit-kroo@rambler.ru 42-32-38
«Красивая река Мокулай»	Познавательный тур одного дня	Увлекательная поездка в район реки Мокулай-типичная река плато Путорана. Живописные ущелья, окаменелые свидетельства далёкого прошлого. Площадки для фотосессии, созданные самой природой.	Длительность: 1 день р. Мокулай	Экскурсия на квадроциклах	Клуб исследователей Таймыра Kit-kroo@rambler.ru 42-32-38

«Обзорная»	Тур на автотранспорте по г. Норильску	Октябрьская площадь — визитная карточка города. Ущелье Угольного ручья — начало промышленного Норильска в XIX веке. Нулевой пикет — геологические экспедиции XX века. Памятник памятнику на озере Уолба — единственный в мире. Оганер — не свершившееся чудо северных городов, Валёк — оазис Норильска, Талнах — второе рождение Норильска.	Длительность: 4 часа, Группа: до 18 человек г. Норильск	Экскурсия на автотранспорте	<u>Клуб исследователей Таймыра</u> <u>Kit-kroo@rambler.ru</u> 42-32-38
«Предтеча промышленного гиганта»	Тур на автотранспорте по г. Норильску	Район «Старый город», посёлок. Бывший культурный центр Норильска 1930-1940 гг.	Длительность: 4 часа, Группа: до 18 человек г. Норильск	Экскурсия на автотранспорте	<u>Клуб исследователей Таймыра</u> <u>Kit-kroo@rambler.ru</u> 42-32-38
Норильлаг	Тур на автотранспорте по г. Норильску	Свидетели эпохи в окрестностях Норильска. Норильская Голгофа. Мифология Норильлага. Первые строители города и комбината.	Длительность: 4 часа, Группа: до 18 человек г. Норильск	Экскурсия на автотранспорте	<u>Клуб исследователей Таймыра</u> <u>Kit-kroo@rambler.ru</u> 42-32-38
Пясинские караваны	Тур на автотранспорте по г. Норильску	Посёлок Валёк, порт Валёк, история рыбодобычи. Пясинские караваны. Посещение животноводческой фермы — первого символа возрождения сельского хозяйства Севера.	Длительность: 3 часа, Группа: до 20 человек г. Норильск	Экскурсия на автотранспорте	<u>Клуб исследователей Таймыра</u> <u>Kit-kroo@rambler.ru</u> 42-32-38
«Второе рождение Норильска»	Тур на автотранспорте по г. Норильску	Кризис рубежа 50-х-60-х гг. — в Норильских горах закончились богатые руды. 140 буровых в талнахских горах. Поселок Геологов, «золотой» керн, видовая площадка на Норильскую долину, посещение Талнахского музея.	Длительность: 4 часа, Группа: до 18 человек г. Норильск	Экскурсия на автотранспорте	<u>Клуб исследователей Таймыра</u> <u>Kit-kroo@rambler.ru</u> 42-32-38
«Железнодорожная история Норильска»	Тур на автотранспорте по г. Норильску	Памятник паровозу на реке Амбарная. Мост через реку Норильская-уникальное инженерное сооружение. История самой северной в мире железной дороги. Здание железнодорожного вокзала, посещение железнодорожного музея.	Длительность: 3 часа, Группа: до 18 человек г. Норильск	Экскурсия на автотранспорте	<u>Клуб исследователей Таймыра</u> <u>Kit-kroo@rambler.ru</u> 42-32-38

«Заполярное барокко»	Тур на автотранспорте по г. Норильску	История создания всех знаменитых площадей Норильска. «Маленький Ленинград». Дома-трансформеры. «Шашлык Непокойчицкого». «Ухрущение строптивых».	Длительность: 4 часа, Группа: до 18 человек г. Норильск	Экскурсия на автотранспорте	Клуб исследователей Таймыра Kit-kroo@rambler.ru 42-32-38
«Если бы!...»	Тур на автотранспорте по г. Норильску	Облик города Норильска в несостоявшихся проектах и мечтах. Дом-комплекс на 2,5 тысячи жителей. Монорельсовая дорога. Норильские Пять углов. Конный манеж, театральная проезд и др.	Длительность: 4 часа, Группа: до 18 человек г. Норильск	Экскурсия на автотранспорте	Клуб исследователей Таймыра Kit-kroo@rambler.ru 42-32-38
«Затундра»	Тур на автотранспорте по г. Норильску и Дудинке	История русских на Таймыре и коренных малочисленных народов Севера. Первые оседлые жители территории. Шесть этносов полуострова. Таймырский краеведческий музей. Этнопарк. Речной вокзал. Памятник Николаю Чудотворцу. История древнего Таймыра.	Длительность: 8 часов, Группа: до 18 человек г. Дудинка	Экскурсия на автотранспорте	Клуб исследователей Таймыра Kit-kroo@rambler.ru 42-32-38
«Православный Норильск»	Тур на автотранспорте по г. Норильску	История православия на Таймыре — XIX век: первый молебен в рудничном посёлке под Норильскими горами, первая православная часовня на станке Норильском — Хатангский тракт (Большая русская дорога) старообрядчество в Туруханском крае. Октябрьская революция и религия. Новый этап строительства Храма. Настоятель-строитель. Православная гимназия. Современные храмы Норильска.	Длительность: 4 часа, Группа: до 18 человек г. Норильск	Экскурсия на автотранспорте	Клуб исследователей Таймыра Kit-kroo@rambler.ru 42-32-38
«Кухня севера»	Тур в г. Норильске	Экскурсия состоит из двух частей. В первой части- традиции питания русских промысловиков и кочевых народов; олень как основа жизнеобеспечения; хлебозапасные магазины и интегральная кооперация; продовольственная безопасность территории (рыбзавод, госпромхоз «Таймырский», совхоз «Норильский»,	г. Норильск	Пешая экскурсия	Клуб исследователей Таймыра Kit-kroo@rambler.ru 42-32-38

		молокозавод и другие объекты пищевой инфраструктуры Норильского промышленного района). Во второй части- мастер-класс по согудаяю и строганине от шеф-повара «Гриль-фермы», дегустация блюд.			
«Неизвестные красные камни»	Познавательный тур одного дня	Пешая видовая экскурсия с трансфером до точки старта и возвращением обратно. Посвящена плато Путорана и освоению его недр. Водопады плато. Окаменевшие деревья. Оленья тропа. Праздник Хэйро и самый знаменитый каскад водопадов Норильска.	Длительность: 1 день, «Красные камни»	Пешая экскурсия	Клуб исследователей Таймыра Kit-kroo@rambler.ru 42-32-38
«Древнее Путоран»	Познавательный тур одного дня	Сталкерский палеопоход. Транспортно-пешеходная экскурсия на палеовыходы силурийского периода, где во всей красе представлены окаменелые останки живших 450 миллионов лет назад обитателей земли.	Длительность: 5 часов, г. Норильск	Транспортно-пешеходная экскурсия	Клуб исследователей Таймыра Kit-kroo@rambler.ru 42-32-38
«Город –спутник Оганер»	Познавательный тур одного дня	Обзорные экскурсии по некогда городам-спутникам, ныне районам Норильска.	Длительность: 5 часов, г. Норильск	Экскурсия на автотранспорте	Клуб исследователей Таймыра Kit-kroo@rambler.ru 42-32-38
«Обзорная экскурсия по Норильску»	Познавательная экскурсия	Посещение старого города и мемориального комплекса «Голгофа». Норильск –первый город мира с многоэтажными зданиями на вечной мерзлоте. Можно узнать, как здесь оказались Буре, Смоктуновский, Гумилёв, Жженов и многие другие талантливые люди, зачем в арках домов перила, зачем в арках домов перила и большие квадратные дворы полностью покрыты асфальтом.	Длительность: 2 часа, г. Норильск	Транспортно-пешеходная экскурсия	Туроператор «ПанарктикСтар» neralah@panarcticstar.ru www.neralah.ru
«Экскурсия в Дудинку»	Познавательная экскурсия	Обзорная экскурсия по городу: главная площадь, морской порт, речной вокзал, мост Беринга, улица без единого дома, краеведческий музей.	Длительность: 1 день, г. Дудинка	Транспортно-пешеходная экскурсия	Туроператор «ПанарктикСтар» neralah@panarcticstar.ru www.neralah.ru

«Медвежка и гора Обрыв»	Познавательный тур	История открытия месторождения Норильск -1. Решение о добыче руды открытым способом. Риски, снегоборьба, история трех карьеров. Лагерный пункт и поселок Медвежий ручей. Бытовые подробности поселковой жизни. Первая в Норильске горнолыжка. Склад взрывчатых веществ, изобретения военного времени. ПВО Норильска. Зброшенная воинская часть. Остатки зенитно-ракетных комплексов С-200. Локаторы слежения. Ядерный бункер! Пусковые установки. Панорама Норильской Долины. Платиновый ручей. Памятник первой штольне. Общая историческая информация на прямом и обратном пути.	Длительность: 5 часов, Группа: до 23 человек г. Норильск	Промышленная экскурсия	Клуб исследователей Таймыра Kit-kroo@rambler.ru 42-32-38
«Норильск промышленный»	Познавательная экскурсия	Посещение шахты «Ангидрит». Спуск на Учебный подземный полигон с обзорной экскурсией и демонстрацией работы горного оборудования. После посещения полигона – основные объекты Норильского промышленного района. Уникальность месторождения. Технологическая цепочка в производстве металлов.	Длительность: 5 часов, г. Норильск	Промышленная экскурсия	Клуб исследователей Таймыра Kit-kroo@rambler.ru 42-32-38
Эколого-этнографический тур «Великолепие Северного сияния»	Одиннадцатидневный эколого-познавательный тур. Маршрут на турбазу Бунисяк, расположенную на озере Лама	Уникальность тура – вероятность неоднократно любоваться северными сияниями, которые регулярно бывают в этом районе в сентябре. Чистейший горный воздух позволяет в полной мере насладиться уникальным явлением	Протяжённость: 165 км., Длительность: 10 дней/ 9 ночей, Группа: от 6 до 30 человек, Сроки заездов: 31 августа-9 сентября, 07 сентября-16 сентября, 14 сентября-23 сентября, 21 сентября-30 сентября Оз. Лама	Способ передвижения посетителей по маршруту – Причал Валек. катер КС-100	Туристическое агентство «Путораны Тур» 8-913-530-01-77, 8-913-508-12-06, 38-33-84 www.putorana.land
«Путоранскими тропами»	Десятидневный эколого-познавательный тур. Маршрут на турбазу	Возможность увидеть весь переход от долинной, низинной лесотундры, в пойме реки Норилки, до северной	Протяжённость тура: 165 км, Длительность:	Способ передвижения посетителей по	Туристическое агентство «Путораны Тур» 8-913-530-01-77,

	Бунисяк, расположенную на озере Лама	тайги в сердце плато Путорана.	10 дней/ 9 ночей, Группа до 20 человек, Сроки заездов: 1 июля-23 сентября Оз. Лама	маршруту – Причал Валек. Катер КС-100	8-913-508-12-06, 38-33-84 www.putorana.land
«Эконом тур на турбазу Бунисяк»	Восьмидневный ЭКОНОМ тур, на турбазу Бунисяк, расположенную в центральной части плато Путорана	Тур предназначен для самостоятельных людей, предпочитающих свободный, не связанный лишними экскурсиями и программами отдыха. При желании (за отдельную плату), можно на месте присоединится к любой дополнительной экскурсии	Длительность: 8 дней/ 7 ночей, Группа: от 1 до 25 человек, Сроки заездов: июль – октябрь оз. Лама	Водно-пешая экскурсия. Причал Валек - база Бунисяк - Причал Валек. Катер КС-100	Туристическое агентство «Путораны Тур» 8-913-530-01-77, 8-913-508-12-06, 38-33-84 www.putorana.land
Эколого-этнографический тур «Путорана. Лайт»	Десятидневный эколого-познавательный тур. Маршрут на турбазу Бунисяк, расположенную на озере Лама	Проживание на туристической базе «Бунисяк». Турист обязан соблюдать: основные положения инструктажа по технике безопасности, выполнять распоряжение егеря – руководителя группы на всем маршруте.	Протяжённость тура: 165 км, Длительность: 7 дней/ 6 ночей, Группа: от 3 до 20 человек, Сроки заездов: 29 июня- 05 июля, 02 июля-08 июля, 20 июля-26 июля, 23 июля- 29 июля, 10 августа- 16 августа, 13 августа- 19 августа, 07 сентября-13 сентября, 10 сентября-16 сентября. Оз. Лама	Водно-пешая экскурсия. Причал Валек - база Бунисяк - Причал Валек. Катер КС-100	Туристическое агентство «Путораны Тур» 8-913-530-01-77, 8-913-508-12-06, 38-33-84 www.putorana.land
«Затерянный мир Плато Путорана»	Восьмидневный эколого-познавательный тур.	Тур предназначен для активных людей, готовых испытать свои силы и выносливость в продолжительных пеших прогулках по пересеченной местности. Ежедневные радиальные выходы продолжительностью до 20 км и набором высоты до 1 100 м. Маршрут повышенной сложности. Проживание в усадьбе «Жар-птица»	Длительность: 8 дней/ 7 ночей, Группа: до 12 человек. Оз. Лама	Водно-пешая экскурсия	Туристическое агентство «Территория Путорана» 8-903-929-93-83 Lysovanton76@gmail.com territoryputorana.ru

«Затерянный мир плато Путорана»	Семидневный, эколого-познавательный тур.	Для людей, которые не рассматривают длительные переходы с рюкзаками и не готовы жить в палатках без привычных удобств. Но при этом хочется увидеть самые впечатляющие природные локации заполярного края. Проживание в усадьбе «Жар-птица»	Длительность: 7 дней/ 6 ночей, Группа: до 12 человек. Оз. Лама	Водно-пешая экскурсия (есть возможность забронировать вертолетную экскурсию)	Туристическое агентство «Территория Путорана» 8-903-929-93-83 Lysovanton76@gmail.com territoryputorana.ru
«Затерянные водопады»	Эколого-познавательный тур	Впечатления зашкаливают, когда с высоты птичьего полета видишь необъятные просторы плато и грандиозные каньоны, образованные извержением гигантского стратовулкана миллионы лет назад. Места, где практически не ступала нога человека и куда добраться пешему туристу просто невозможно. Проживание в усадьбе «Жар-птица»	Длительность: 4 дня/3 ночи, Группа: до 8 человек, Сроки заездов: март-октябрь оз. Лама	Водно-пешая экскурсия (есть возможность забронировать вертолетную экскурсию)	Туристическое агентство «Территория Путорана» 8-903- 929-93-83 Lysovanton76@gmail.com territoryputorana.ru
«Вертолетная»	Однодневный познавательная экскурсия	Авторский маршрут-вертолетная экскурсия по местам съемок приключенческого фильма о советских геологах – «Территория» с Константином Лавроненко и Егором Бероевым. Посещение долины реки Дынкенда с причудливыми озерами, горных рек с водопадами: Моя-Ачин, Средний Хихикаль, Большой Иркиндинский водопад, водопад Принцесса.	Длительность: 5 часов, Группа: до 3 человек, Сроки: март-октябрь Водопады: Моя-Ачин-Средний Хихикаль-Большой Иркиндинский-Принцесса	Вертолетная экскурсия	Туристическое агентство «Территория Путорана» 8-903-929-93-83 Lysovanton76@gmail.com territoryputorana.ru
«Экспедиция выходного дня»	Трехдневный познавательный тур	Туристический маршрут по плато Путорана, для тех, кто хочет почувствовать себя первопроходцами и первооткрывателями, но ограничен по времени выходными.	Длительность: 3 дня/2 ночи, Группа: до 8 человек, Сроки: июль-сентябрь	Водно-пеший тур	Туристическое агентство «Территория Путорана» 8-903-929-93-83 Lysovanton76@gmail.com territoryputorana.ru
«Мир озера Лама»	Шестидневный познавательный тур	Отдых вдали от цивилизации, людей, там, где нет связи, можно отдохнуть и воссоединиться с природой среди удивительных пейзажей и множества водопадов Всемирного наследия охраняемого ЮНЕСКО – плато Путорана!	Длительность: 6 дней/5 ночей, Группа: до 14 человек, Сроки: июль-сентябрь Оз. Лама	Водно-пеший тур	ООО «Лама Тур», 8-995-440-41-49, lama@lamatour.ru , lama-tour.ru

«Экскурсия на озеро Лама»	Однодневная познавательная экскурсия	Отдых вдали от цивилизации, людей, там, где нет связи, можно отдохнуть и воссоединиться с природой среди удивительных пейзажей и множества водопадов Всемирного наследия охраняемого ЮНЕСКО – плато Путорана!	Длительность: 1 день, Группа: до 14 человек, Сроки: июль-август Оз. Лама	Водно-пешая экскурсия	ООО «Лама Тур», 8-995-440-41-49, lama@lamatour.ru , lama-tour.ru
«Хели-ски на плато Путорана»	Четырехдневный познавательный тур	Воплощение мечты о покорении бескрайних снежных просторов и захватывающих маршрутов дикой арктической природы. Полную безопасность и комфорт обеспечит команда профессионалов Ассоциации Горных гидов России.	Длительность: 4дня/3 ночи, Группа: 4 человека (стандартная программа), 3 человека (частная программа), Сроки: февраль-июнь, октябрь-ноябрь	Вертолетный тур	ООО «Лама Тур», 8-995-440-41-49, lama@lamatour.ru , lama-tour.ru
«Ски-тур на плато Путорана»	Шестидневный тур	Бескрайние снежные просторы, удивительные горы и каньоны – здесь можно почувствовать себя первопроходцами, настоящими покорителями Арктики!	Длительность: 6 дней/ 5 ночей, Группа: 10 человек, Сроки: март-май	Способ передвижения посетителей по маршруту-снегоход	ООО «Лама Тур», 8-995-440-41-49, lama@lamatour.ru , lama-tour.ru
«Кэтскиинг на плато Путорана»	Шестидневный тур	Бескрайние снежные просторы, удивительные горы и каньоны – здесь можно почувствовать себя первопроходцами, настоящими покорителями Арктики!	Длительность 6 дней/ 5 ночей, Группа: 10 человек, Сроки: март-май	Способ передвижения посетителей по маршруту-вездеход	ООО «Лама Тур», 8-995-440-41-49, lama@lamatour.ru , lama-tour.ru
«Тур выходного дня на озеро Лама»	Трехдневный познавательный тур	Отдых вдали от цивилизации, людей, там, где нет связи, можно отдохнуть и воссоединиться с природой среди удивительных пейзажей и множества водопадов Всемирного наследия охраняемого ЮНЕСКО – плато Путорана!	Длительность: 3 дня/ 2 ночи, Группа: 14 человек, Сроки: июль-сентябрь Оз. Лама	Водно-пеший маршрут	ООО «Лама Тур», 8-995-440-41-49, lama@lamatour.ru , lama-tour.ru
Снегоходный тур «Секретное место»	Эколого-познавательный тур	Активный тур для любителей путешествовать по плато Путорана, который является объектом всемирного наследия Юнеско.	Длительность: 1-1,5 часа, Сроки: 15 октября – 15 мая	Способ передвижения посетителей по маршруту-снегоход	ООО «Нимбус», 8-995-440-41-49, nimbus365.ru
«Красные камни»	Эколого-познавательный тур	Красные камни – одно из самых популярных мест отдыха норильчан. Естественный скальный рельеф идеален для занятий скалолазов и туристов.	Длительность: 1-1,5 часа, Сроки: 15 октября – 15 мая «Красные камни»	Снегоходно-пешеходная экскурсия	ООО «Нимбус», 8-908-033-01-05, nimbus365.ru

«Ущелье хребтовое»	Эколого-познавательный тур	Горы являются западным отрогом плато Путорана, представляет собой глубокий разлом, длина ущелья составляет 5 км. С самой высокой точки открывается вид на горный массив плато Путорана- озеро Мелкое, река Лама, гора Еловая, гора Двуречье.	Длительность: 3-4 часа, Сроки: 15 октября – 15 мая, массив плато Путорана- озеро Мелкое, река Лама, гора Еловая, гора Двуречье	Способ передвижения посетителей по маршруту- снегоход	ООО «Нимбус», 8-908-033-01-05 nimbus365.ru
--------------------	----------------------------	--	---	---	--

